Katalog BPS : 1102001.3319050

KECAMATAN MEJOBO

DALAM ANGKA 2019

https://kudukab.bps.go.id

BADAN PUSAT STATISTIK
KABUPATEN KUDUS

Katalog BPS : 1102001.3319050

KECAMATAN MEJOBO

DALAM ANGKA 2019

BADAN PUSAT STATISTIK
KABUPATEN KUDUS

KECAMATAN MEJOBO DALAM ANGKA 2019

ISSN	:	-
No. Publikasi	:	3319050.1801
No. Katalog BPS	:	1102001.3319050

Ukuran Buku	:	15 cm x 21 cm
Jumlah Halaman	:	xiii + 96 halaman

Naskah	:	Badan Pusat Statistik Kabupaten Kudus
Penyunting/Edit	:	Tim Penyunting BPS Kabupaten Kudus
Gambar Kulit	:	Seksi IPDS BPS Kabupaten Kudus
Diterbitkan Oleh	:	Badan Pusat Statistik Kabupaten Kudus

https://kuduskab.bps.go.id

Dilarang mengumumkan, mendistribusikan, mengomunikasikan, dan/atau menggandakan sebagian atau seluruh isi buku ini untuk tujuan komersil tanpa izin tertulis dari Badan Pusat Statistik ” (UU No. 28 Tahun 2014 Tentang Hak Cipta Pasal 43 huruf b)

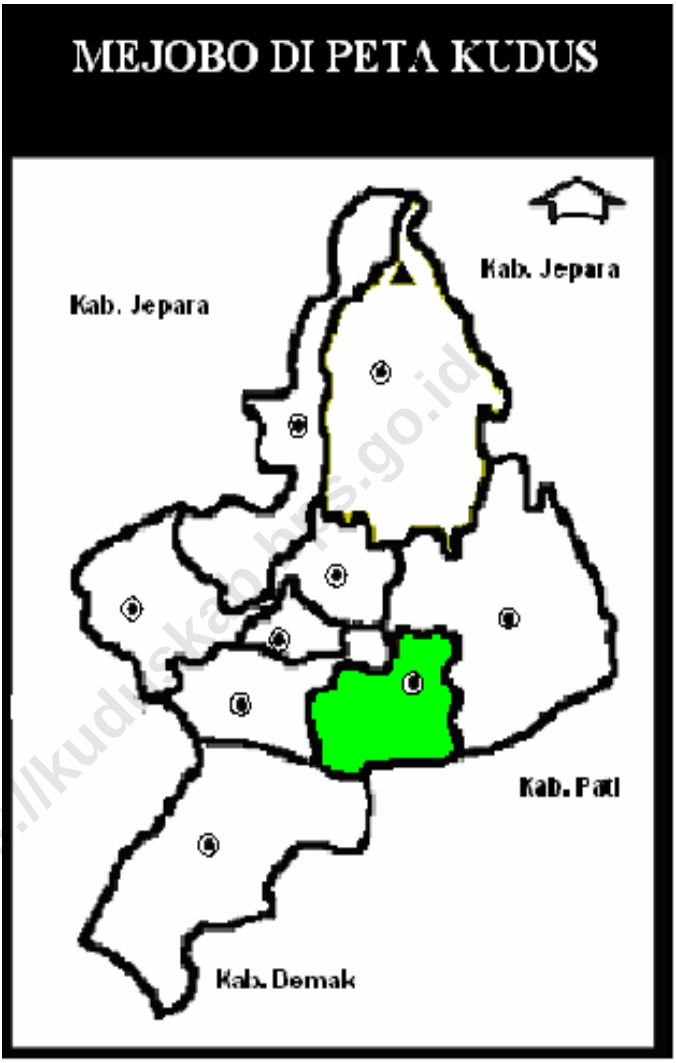

https://kudus.kab.bps.go.id/

PETA KECAMATAN MEJOBO

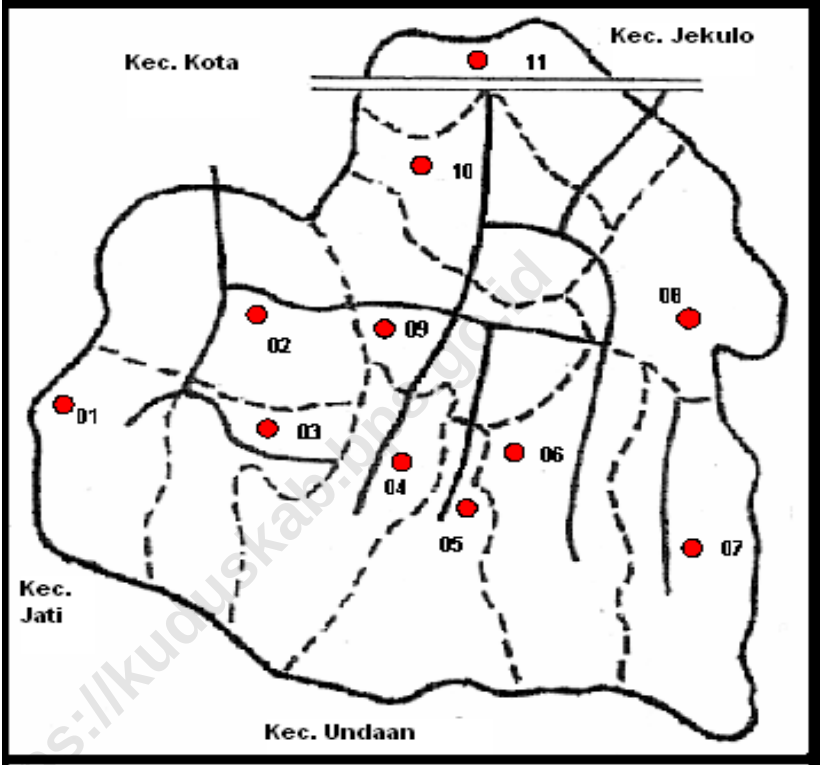

KETERANGAN :

01. DESA GULANG
02. DESA JEPANG
03. DESA PAYAMAN
04. DESA KIRIG
05. DESA TEMULUS
06. DESA KESAMBI
07. DESA JOJO
08. DESA HADIWARNO
09 DESA MEJOBO
10. DESA GOLANTEPUS
11. DESA TENGGELES

https://kuduskab.bps.go.id

KATA PENGANTAR

Buku **Kecamatan Mejobo Dalam Angka 2019** merupakan publikasi rutin tahunan yang diterbitkan oleh Badan Pusat Statistik (BPS) Kabupaten Kudus. Publikasi ini menyajikan data sektoral yang berasal dari instansi di lingkungan pemerintah Kabupaten Kudus utamanya tahun 2018 dan series data beberapa tahun sebelumnya

Publikasi ini memuat informasi statistik tentang geografis, pemerintahan, penduduk dan tenaga kerja, social budaya, pertanian, industri, perhubungan dan perdagangan, serta Produk Domestik Regional Bruto (PDRB) kabupaten. Data tersebut pada umumnya disajikan secara series serta dilengkapi dengan beberapa grafik. Beberapa tabel mengalami perubahan dan perbaikan menyesuaikan dengan data series yang dimiliki oleh masing-masing instansi.

Kepada instansi pemerintah maupun swasta yang telah memberi data dan informasi dalam penyusunan publikasi Kecamatan Mejobo Dalam Angka 2019 ini diucapkan terima kasih yang sebesar-besarnya.

Semoga publikasi ini mampu memenuhi tuntutan kebutuhan data statistik, baik instansi pemerintah, swasta, kalangan akademisi maupun masyarakat luas.

Kudus, September 2019
Kepala BPS Kab. Kudus

IR. RAHMADI AGUS SANTOSA, M.Si

https://kudukab.bps.go.id

DAFTAR ISI

Peta Kecamatan Mejobo Dalam Peta Kab. Kudus		iii
Peta Kecamatan Mejobo		iv
Kata Pengantar		v
Daftar Isi		vi
Daftar Tabel		viii
Daftar Gambar		xiii
Bab I.	**Geografi**	**1**
	1. Letak Geografi	2
	2. Luas Penggunaan Lahan	2
	3. Jenis Tanah	2
Bab II.	**Pemerintahan**	**12**
	1. Wilayah Administrasi	14
	2. Kepegawaian	15
	3. Pemilu	18
	4. Catatan Sipil	20
Bab III.	**Penduduk Dan Tenaga Kerja**	**21**
	1. Kependudukan	23
	2. Keluarga Berencana	37
	3. Tenaga Kerja	42
Bab IV.	**Sosial Budaya**	**44**
	1. Pendidikan dan Kebudayaan	46
	2. Kesehatan	56
	3. Agama	59

https://kudskab.bps.go.id

Bab V.	**Pertanian**	**61**
	1. Pertanian Tanaman Pangan	63
	2. Perkebunan	67
	3. Peternakan	70
	4. Perikanan	72
Bab VI.	**Industri**	**76**
	1. Perindustrian	78
	2. Air	80
Bab VII.	**Perhubungan dan Perdagangan**	**81**
	1. Jalan Raya	83
	2. Angkutan Darat	86
	3. Pos dan Telekomunikasi	88
	4. Perdagangan	89
Bab VIII.	**PDRB**	**91**
	1. PDRB Menurut Sektor	93

https://kuduskab.bps.go.id

DAFTAR TABEL

Tabel

1.1 Luas dan Persentase Wilayah Kecamatan Mejobo dirinci Menurut Desa Tahun 2018 4

1.2 Luas Wilayah menurut Jenis Tanah dan Desa/Kelurahan di Kecamatan Mejobo Tahun 2018 (Ha) 5

1.3 Luas Lahan Sawah Menurut Jenis Pengairan dan Desa di Kecamatan Mejobo Tahun 2018 (Ha) 6

1.4 Luas Lahan Bukan Sawah Menurut Jenis Penggunaan Tanah dan Desa di Kecamatan Mejobo Tahun 2018 (Ha) 8

1.5 Luas Tanah Menurut Jenis Tanah di Kecamatan Mejobo Tahun 2018 10

1.6 Banyaknya Penerbitan Sertifikat menurut Status Tanah di Kecamatan Mejobo Tahun 2018 11

2.1 Pembagian Wilayah Administrasi Pemerintahan Desa di Kecamatan Mejobo Tahun 2018 14

2.2 Jumlah Aparat Pemerintah Desa Menurut Jabatan dan Desa di Kecamatan Mejobo Tahun 2018 15

2.3 Banyaknya Aparat Pemerintah Desa menurut Jenis Kelamin dan Desa di Kecamatan Mejobo Tahun 2018 16

2.4 Banyaknya Anggota BPD Menurut Jenis Kelamin dan Desa di Kecamatan Mejobo Tahun 2018 17

2.5 Banyaknya Tempat Pemungutan Suara (TPS) dan Pemilih menurut Desa di Kecamatan Mejobo Bulan April 2014 18

2.6 Banyaknya Perolehan Suara Yang Sah Menurut Partai Peserta Pemilu di Kecamatan Mejobo Bulan April Tahun 2014 19

2.7 Banyaknya NTCR Menurut Desa di Kecamatan Mejobo Tahun 2018 20

https://kudus.kab.bps.go.id

3.1 Banyaknya Penduduk Menurut Jenis Kelamin Tahun 2005 – 2018 (Orang) 23
3.2 Banyaknya Penduduk Menurut Jenis Kelamin dan Sex Ratio Per Desa di Kecamatan Mejobo Tahun 2018 (Orang) 25
3.3 Banyaknya Penduduk Menurut Kelompok Umur dan Jenis Kelamin di Kecamatan Mejobo Tahun 2018 (Orang) 26
3.4 Kepadatan Penduduk dirinci Menurut Desa di Kecamatan Mejobo Tahun 2018 28
3.5 Kepadatan Penduduk dirinci Menurut Desa di Kecamatan Mejobo Tahun 2011 – 2018 (Jiwa/Km2) 29
3.6 Banyaknya Rumah Tangga dan Rata-Rata Anggota Rumah Tangga Menurut Desa di Kecamatan Mejobo Tahun 2018 30
3.7 Jumlah Penduduk yang Datang dan Pindah dirinci Menurut Desa di Kecamatan Mejobo Tahun 2018 (Orang) 31
3.8 Banyaknya Kelahiran Menurut Jenis Kelamin dan Desa di Kecamatan Mejobo Tahun 2018 (Orang) 32
3.9 Banyaknya Kematian Menurut Jenis Kelamin dan Desa di Kecamatan Mejobo Tahun 2018 (Orang) 33
3.10 Banyaknya Kelahiran dan Tingkat Kelahiran Kasar Menurut Desa di Kecamatan Mejobo Tahun 2018 35
3.11 Banyaknya Kematian dan Tingkat Kematian Kasar Menurut Desa di Kecamatan Mejobo Tahun 2018 36
3.12 Peserta KB Aktif menurut Desa dan Metode Kontrasepsi di Kecamatan Mejobo Tahun 2018 37
3.13 Peserta KB Aktif Menurut Metode Kontrasepsi di Kecamatan Mejobo Tahun 2014 - 2018 (Orang) 39
3.14 Persentase Peserta KB Aktif Terhadap Pasangan Usia Subur Menurut Desa di Kecamatan Mejobo Tahun 2018 40
3.15 Banyaknya Penduduk Usia 15 Tahun Keatas Menurut Mata Pencaharian dan Desa di Kecamatan Mejobo Tahun 41

https://kudus.bps.go.id

2018 (orang)
4.1 Banyaknya Sekolah (Negeri & Swasta) menurut Tingkat Pendidikan dan Desa di Kecamatan Mejobo Tahun 2018 (Unit) 42
4.2 Banyaknya Murid Menurut Tingkat Pendidikan (Negeri & Swasta) dan Desa di Kecamatan Mejobo Tahun 2018 (Orang) 46
4.3 Banyaknya Guru Menurut Tingkat Pendidikan (Negeri & Sawasta) dan Desa di Kecamatan Mejobo tahun 2018 (Orang) 48
4.4 Banyaknya Sekolah Agama Islam Menurut Jenis Sekolah dan Desa di Kecamatan Mejobo Tahun 2018 (Unit) 49
4.5 Jumlah Sekolah, Guru, dan Murid Madrasah Ibtidaiyah dirinci Menurut Desa di Kecamatan Mejobo Tahun 2018 50
4.6 Jumlah Sekolah, Guru dan Murid Madrasah Tsanawiyah dirinci Menurut Desa di Kecamatan Mejobo Tahun 2018 51
4.7 Jumlah Sekolah, Guru dan Murid Madrasah Aliyah dirinci Menurut Desa di Kecamatan Mejobo Tahun 2018 52
4.8 Banyaknya Tempat Rekreasi dirinci Menurut Desa di Kecamatan Mejobo Tahun 2018 53
4.9 Jumlah Fasilitas Untuk Bermain/Lapangan Olah Raga menurut Desa di Kecamatan Mejobo Tahun 2018 54
4.10 Banyaknya Sarana Kesehatan Menurut Desa di Kecamatan Mejobo Tahun 2018 55
4.11 Jumlah Tenaga Kesehatan dirinci menurut Desa di Kecamatan Mejobo Tahun 2018 (Orang) 56
4.12 Banyaknya Penderita Cacat dirinci Menurut Desa di Kecamatan Mejobo Tahun 2018 (Orang) 57
4.13 Banyaknya Tempat Ibadah dirinci Menurut Desa di Kecamatan Mejobo Tahun 2018 58

https://kuduskab.bps.go.id

4.14 Jumlah Pemeluk Agama Menurut Desa di Kecamatan Mejobo Tahun 2018 59
5.1 Luas Panen dan Produksi Padi Sawah dan Padi Gogo Menurut Desa di Kecamatan Mejobo Tahun 2018 60
5.2 Banyaknya Produksi Tanaman Palawija Menurut Desa di Kecamatan Mejobo Tahun 2018 (Kw) 63
5.3 Luas Panen dan Produksi Tanaman Sayur-Sayuran Menurut Jenis Tanaman di Kecamatan Mejobo Tahun 2018 64
5.4 Jumlah Pohon dan Produksi Tanaman Buah-Buahan Yang Produktif dirinci menurut Jenis Tanaman di Kecamatan Mejobo Tahun 2018 65
5.5 Luas Tanaman/Banyaknya Pohon Perkebunan Rakyat Menurut Jenis Tanaman dan Desa di Kecamatan Mejobo Tahun 2018 66
5.6 Produksi Tanaman Perkebunan Rakyat Menurut Jenis Tanaman dan Desa di Kecamatan Mejobo Tahun 2018 67
5.7 Banyaknya Ternak dirinci Menurut Jenis Ternak dan Desa di Kecamatan Mejobo Tahun 2018 (Ekor) 69
5.8 Banyaknya Unggas dirinci Menurut Jenis Unggas dan Desa di Kecamatan Mejobo Tahun 2018 (Ekor) 70
5.9 Produksi Perikanan dirinci Menurut Desa di Kecamatan Mejobo Tahun 2018 71
5.10 Produksi Ikan Budidaya / Kolam Menurut Jenis Ikan dan Desa di Kecamatan Mejobo Tahun 2018 (Kg) 72
5.11 Produksi Ikan Perairan Umum Menurut Jenis Ikan dan Desa di Kecamatan Mejobo Tahun 2018 (Kg) 73
6.1 Jumlah Perusahaan Industri Besar dan Sedang dirinci Menurut Desa di Kecamatan Mejobo Tahun 2015 74
6.2 Jumlah Perusahaan Industri Kecil dan Kerajinan Rumah Tangga dirinci Menurut Desa di Kecamatan Mejobo 78

https://kuduskab.bps.go.id

Tahun 2016
6.3 Jumlah Pelanggan Air Bersih yang Disalurkan oleh PDAM Menurut Desa di Kecamatan Mejobo Tahun 2019 79
7.1 Panjang Jalan Kabupaten dirinci menurut Dimensi dan Nama Ruas Jalan di Kecamatan Mejobo Tahun 2018 (m) 80
7.2 Panjang Jalan Kabupaten dirinci menurut Kondisi Jalan dan Nama Ruas Jalan di Kecamatan Mejobo Tahun 2018 (m) 83
7.3 Panjang Jalan Kabupaten dirinci menurut Jenis Perkerasan dan Nama Ruas Jalan di Kecamatan Mejobo Tahun 2018 (m) 84
7.4 Jumlah Kendaraan Bermotor dirinci Menurut Jenis Kendaraan di Kecamatan Mejobo Tahun 2018 (Unit) 85
7.5 Jumlah Kendaraan Tak Bermotor dirinci Menurut Desa di Kecamatan Mejobo Tahun 2018 (Unit) 86
7.6 Jumlah Alat/Sarana Komunikasi dirinci Menurut Desa di Kecamatan Mejobo Tahun 2018 (Unit) 87
7.7 Banyaknya Pasar, Warung Makan dan Kios/Toko Menurut Desa di Kecamatan Mejobo Tahun 2006 88
7.8 Banyaknya Bank, Koperasi dan Asuransi Menurut Desa di Kecamatan Mejobo Tahun 2006 (Unit) 89
8.1 Produk Domestik Regional Bruto (PDRB) Atas Dasar Harga Berlaku dirinci Menurut Lapangan Usaha di Kabupaten Kudus Tahun 2011 - 2018 (Jutaan Rupiah) 90
8.2 Produk Domestik Regional Bruto (PDRB) Atas dasar Harga Konstan 2000 dirinci Menurut Lapangan Usaha di Kabupaten Kudus Tahun 2011 - 2018 (Jutaan Rupiah) 93
8.3 Produk Domestik Regional Bruto di Kabupaten Kudus Tahun 2011 - 2018 (Juta rupiah) 94

https://kudskab.bps.go.id

DAFTAR GAMBAR

Gambar 1.1. Persentase Luas Lahan Sawah Menurut Jenis Pengairan di Kecamatan Mejobo Tahun 2018 7

Gambar 1.2 Persentase Luas Lahan Bukan Sawah Menurut Penggunaannya di Kecamatan Mejobo Tahun 2018 9

Gambar 3.1. Penduduk Menurut Jenis Kelamin di Kecamatan Mejobo Tahun 2013 – 2018 24

Gambar 3.2. Piramida Penduduk Kecamatan Mejobo Tahun 2018 27

Gambar 3.3. Jumlah Kelahiran dan Kematian di Kecamatan Mejobo Tahun 2013 – 2018 34

Gambar 4.1. Banyaknya Sekolah (Negeri & Swasta) menurut Tingkat Pendidikan di Kecamatan Mejobo Tahun 2018 (Unit) 47

Gambar 5.1. Produksi Perikanan menurut Jenis Perikanan di Kecamatan Mejobo Tahun 2018 (Kw) 75

Gambar 8.1. Produk Domestik Regional Bruto (PDRB) Atas Dasar Harga Berlaku di Kabupaten Kudus Tahun 2013-2018 (Juta Rupiah) 96

https://kudaskab.bps.go.id

Bab I. Geografi

https://kuduskab.bps.go.id

BAB I
GEOGRAFI

1. Letak Geografi

Wilayah Kecamatan Mejobo dibatasi sebelah utara oleh Kecamatan Bae dan Kecamatan Jekulo, sebelah timur kecamatan Jekulo, sebelah selatan Kecamatan Undaan dan Kabupaten Pati dan sebelah Barat Kecamatan Jati. Wilayah Kecamatan Mejobo terletak pada ketinggian rata-rata 13,6 meter di atas permukaan laut, beriklim tropis dan bertemperatur sedang.

2. Luas Penggunaan Lahan

Luas wilayah Kecamatan Mejobo pada tahun 2017 tercatat 3.676,57 hektar atau sekitar 8,65 persen dari luas Kabupaten Kudus. Desa Kirig merupakan desa yang terluas wilayahnya yaitu 559,7 hektar (15,22 persen) sedangkan yang terkecil luasnya adalah Desa Mejobo sebesar 205,34 hektar (5,60 persen).

Luas Kecamatan Mejobo tersebut terdiri dari 2.338,26 hektar Lahan Sawah (63,6 persen) dan bukan lahan sawah 1.338,31 hektar (36,4 persen). Dari data tersebut dapat kita lihat bahwa di Kecamatan Mejobo luas lahan sawahnya masih lebih besar bila dibandingkan dengan luas lahan keringnya.

Penggunaan luas lahan kering yang digunakan untuk pekarangan/bangunan adalah sebesar 64,4 persen sedangkan untuk tegal/kebun sebesar 11,7 persen.

3. Jenis Tanah

Berdasarkan data dari Badan Pertanahan Nasional, jenis tanah di Kecamatan Mejobo sebagian besar berjenis Asosiasi mediteran coklat tua dan mediteran coklat kemerahan sebesar 71,3 persen, kemudian diikuti jenis tanah Aluvial tua sebesar 28,6 persen.

https://kudaiskab.bps.go.id

LETAK GEOGRAFIS WILAYAH KECAMATAN MEJOBO

1. B a t a s : Wilayah Kecamatan Mejobo dibatasi oleh :
   - Sebelah utara : Kec. Bae dan Kec. Jekulo
   - Sebelah timur : Kec. Jekulo
   - Sebelah selatan : Kec. Undaan dan Kab. Pati
   - Sebelah barat : Kec. Jati

2. J a r a k : Ibukota kecamatan ke ibukota kabup : 6 Km
   Ibukota kecamatan ke ibukota propin : 57 Km

3. T i n g g : Wilayah kecamatan Mejobo terletak pada ketinggian rata-rata 13,6 m diatas permukaan laut.

4. I k l i m : Kecamatan Mejobo beriklim tropis dan bertemperatur sec

5. L u a s : Kecamatan Mejobo mempunyai luas : 3.676,57 Ha
   Dengan perincian : - Tanah sawah : 2.338,26 Ha
   - Tanah Kering : 1.338,31 Ha

https://kudus kab.bps.go.id

Tabel 1.2 Luas Wilayah menurut Jenis Tanah dan Desa/Kelurahan di Kecamatan Mejobo Tahun 2018 (Ha)

Desa/Kelurahan	Lahan Sawah	Lahan Bukan Sawah	Jumlah
(1)	(2)	(3)	(4)
1. Gulang	380,82	134,88	515,70
2. Jepang	193,86	164,87	358,73
3. Payaman	209,50	146,50	356,00
4. Kirig	394,36	165,34	559,70
5. Temulus	301,84	113,39	415,23
6. Kesambi	196,15	128,54	324,70
7. Jojo	148,64	61,07	209,71
8. Hadiwarno	170,58	88,48	259,06
9. Mejobo	101,43	103,91	205,34
10. Golantepus	140,85	120,93	261,77
11. Tenggeles	100,25	110,39	210,64
Jumlah	2 338,26	1 338,31	3 676,57

Sumber : Hasil Evaluasi Penggunaan Tanah 1993 yang Diupdate

https://kudukab.bps.go.id

Tabel 1.3 Luas Lahan Sawah Menurut Jenis Pengairan dan Desa di Kecamatan Mejobo Tahun 2018 (Ha)

Desa	Teknis	Sete-ngah Teknis	Sederhana	Desa/ Non PU	Tadah Hujan/ Lainnya	Jumlah
(1)	(2)	(3)	(4)	(5)	(6)	(7)
1. Gulang	2,19	35,00	0,00	229,22	114,41	380,82
2. Jepang	0,00	0,00	118,21	75,65	0,00	193,86
3. Payaman	23,50	60,00	66,00	60,00	0,00	209,50
4. Kirig	0,00	34,92	117,65	241,79	0,00	394,36
5. Temulus	0,00	0,00	0,00	301,84	0,00	301,84
6. Kesambi	0,00	0,00	30,24	65,00	100,91	196,15
7. Jojo	0,00	17,50	0,00	86,75	44,39	148,64
8. Hadiwarno	90,79	46,14	21,03	12,63	0,00	170,58
9. Mejobo	0,00	2,89	89,73	8,82	0,00	101,43
10. Golantepus	24,68	45,03	38,56	32,58	0,00	140,85
11. Tenggeles	5,61	15,26	28,56	50,82	0,00	100,25
Jumlah	######	######	509,97	#######	259,71	########

Sumber : Hasil Evaluasi Penggunaan Tanah 1993 yang Diupdate

https://kudus kab.bps.go.id

Gambar 1.1 Persentase Luas Lahan Sawah Menurut Jenis Pengairan di Kecamatan Mejobo Tahun 2018

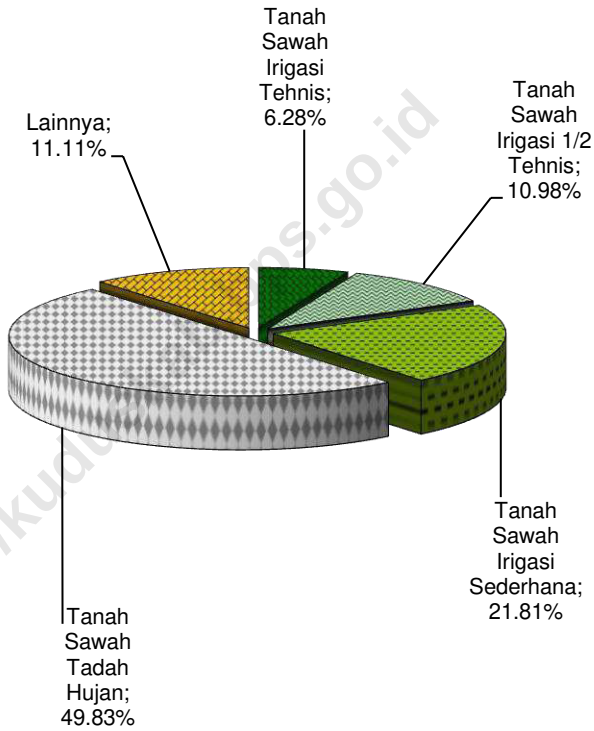

https://kudus.bps.go.id

Tabel 1.4 Luas Lahan Bukan Sawah Menurut Jenis Penggunaan Tanah dan Desa di Kecamatan Mejobo Tahun 2018 (Ha)

Desa	Pekara-ngan/Ba-ngunan	Tegal/ Kebun/ Huma	Padang Gemba-la	Tambak/ Kolam/ Empang	Lain-lain	Jumlah
(1)	(2)	(3)	(4)	(5)	(6)	(7)
1. Gulang	86,45	14,20	0,00	0,00	34,23	134,88
2. Jepang	125,26	21,00	0,00	0,00	18,61	164,87
3. Payaman	49,13	33,20	0,00	0,00	64,18	146,50
4. Kirig	48,40	0,00	0,00	0,00	116,94	165,34
5. Temulus	66,40	35,75	0,00	0,00	11,25	113,39
6. Kesambi	81,49	38,68	0,00	0,00	8,38	128,54
7. Jojo	44,80	0,00	0,00	0,00	16,27	61,07
8. Hadiwarno	69,83	0,00	0,00	0,00	18,65	88,48
9. Mejobo	92,62	6,29	0,00	0,00	5,00	103,91
10. Golantepu	103,79	7,13	0,00	0,00	10,01	120,93
11. Tenggeles	93,78	0,00	0,00	0,00	16,61	110,39
Jumlah	861,94	156,24	0,00	0,00	320,14	1 338,31

Sumber : Hasil Evaluasi Penggunaan Tanah 1993 yang Diupdate

https://kudusku.bps.go.id

Gambar 1.2 Persentase Luas Lahan Bukan Sawah Menurut Penggunaannya di Kecamatan MejoboTahun 2018

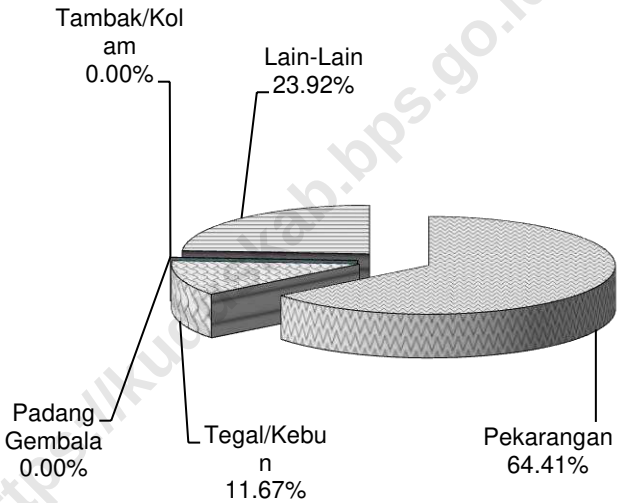

http://kudus-kab.bps.go.id

Tabel 1.5 Luas Tanah Menurut Jenis Tanah di Kecamatan Mejobo Tahun 2018

	Jenis Tanah	Luas (Ha)	Prosentase (%)
	(1)	(2)	(3)
1.	Aluvial Coklat Tua	1 053,25	28,65
2.	Flomosal Coklat Kelabu	0,00	0,00
3.	Asosiasi Mediteran Coklat Tua da Mediteran Coklat Kemerahan	2 623,32	71,35
4.	Asosiasi Grumusal Kelabu Tua dan Mediteran Coklat Kemerahan	0,00	0,00
5.	Andosal	0,00	0,00
6.	Latosal Coklat	0,00	0,00
7.	Asosiasi Latosal dan Grumusal Kelabu Tua	0,00	0,00
8.	Latosal Merah	0,00	0,00
	Jumlah	3 676,57	100,00

Sumber : Badan Pertanahan Nasional Kabupaten Kudus

https://kudukab.bps.go.id

Tabel 1.6 Banyaknya Penerbitan Sertifikat menurut Status Tanah di Kecamatan Mejobo Tahun 2018

Status Tanah	Jumlah Sertifikat	Prosentase (%)
(1)	(2)	(3)
1. Hak Milik	2 232	97,51
2. Hak Guna	9	0,39
3. Hak Pakai	46	2,01
4. Hak Guna Usaha	0	0,00
5. Wakaf	2	0,09
6. Satuan Rumh Susun (Sarusun)	0	0,00
7. Hak Pengelolaan (HPL)	0	0,00
Jumlah	2 289	100,00

Sumber : Badan Pertanahan Nasional Kabupaten Kudus

https://kuduskab.bps.go.id

Bab II. Pemerintahan



https://kudus.kab.bps.go.id

BAB II
PEMERINTAHAN

1. Wilayah Administrasi

Kecamatan Mejobo terbagi dalam 11 desa, terdiri dari 33 dusun, 69 Rukun Warga (RW) dan 341 Rukun Tetangga (RT).

2. Kepegawaian

Jumlah aparat pemerintah desa di Kecamatan Mejobo ada sebanyak 153 orang terdiri dari 139 laki-laki dan 14 perempuan, dimana jumlah aparat terbanyak berada pada Desa Hadiwarno dan terkecil pada Desa Kirig

3. Pemilu

Pemilihan Umum yang diadakan pada tahun 2014, di Kecamatan Mejobo tercatat menggunakan 137 TPS yang diikuti oleh 53.306 pemilih. Untuk DPR dimenangkan oleh Partai Golongan Karya, DPRD Tingkat I Partai Gerindra, dan DPRD Tingkat II juga dimenangkan oleh Partai Gerindra.

4. Catatan Sipil

Berdasarkan data dari Depag/Pengadilan Agama, banyaknya pernikahan tercatat sebanyak 613. Banyaknya cerai talak yang terjadi sebanyak 27 untuk cerai gugat sebanyak 68

https://kudukab.bps.go.id

Tabel 2.1 Pembagian Wilayah Administrasi Pemerintahan Desa di Kecamatan Mejobo Tahun 2018

Desa/Kelurahan	R W	RT	Dusun/ Dukuh
(1)	(2)	(3)	(4)
1. Gulang	6	34	3
2. Jepang	12	56	3
3. Payaman	7	24	3
4. Kirig	4	20	2
5. Temulus	6	33	3
6. Kesambi	11	44	2
7. Jojo	4	18	2
8. Hadiwarno	4	22	4
9. Mejobo	4	35	4
10. Golantepus	6	32	3
11. Tenggeles	5	23	4
Jumlah 2018	69	341	33
Jumlah 2017	69	341	33
Jumlah 2016	69	341	33

Sumber : Kantor Kecamatan Mejobo

https://kuduskab.bps.go.id

Tabel 2.2 Jumlah Aparat Pemerintah Desa Menurut Jabatan dan Desa di Kecamatan Mejobo Tahun 2018

Desa		Ka Des	Sek Des	Kasi	kaur	Ka Dus	Staf	Jumlah
(1)		(2)	(3)	(4)	(5)	(6)	(7)	(9)
1. Gulang		1	1	3	3	3	1	12
2. Jepang		1	0	3	3	3	3	13
3. Payaman		1	0	3	3	3	5	15
4. Kirig		1	1	3	2	1	1	9
5. Temulus		1	1	3	3	3	3	14
6. Kesambi		1	1	3	3	2	2	12
7. Jojo		1	0	3	3	2	2	11
8. Hadiwarno		1	1	3	3	3	2	13
9. Mejobo		1	0	3	3	4	3	14
10. Golantepus		1	1	3	3	3	3	14
11. Tenggeles		1	1	3	3	4	3	15
Jumlah	2018	11	7	33	32	31	28	142
	2017	11	10	33	32	27	28	153
	2016	11	10	33	32	29	28	156

Sumber : Kantor PMD Kab.Kudus

https://kuduskab.bps.go.id

Tabel 2.3 Banyaknya Aparat Pemerintah Desa menurut Jenis Kelami
dan Desa di Kecamatan Mejobo Tahun 2018

D e s a		Laki-laki	Perempuan	Jumlah
(1)		(2)	(3)	(4)
1. Gulang		9	3	12
2. Jepang		12	1	13
3. Payaman		14	1	15
4. Kirig		9	0	9
5. Temulus		11	3	14
6. Kesambi		11	1	12
7. Jojo		9	2	11
8. Hadiwarno		12	1	13
9. Mejobo		14	0	14
10. Golantepus		14	0	14
11. Tenggeles		13	2	15
Jumlah	2018	128	14	142
	2017	139	14	153
	2016	150	14	164

Sumber : Kantor Kecamatan Mejobo

https://kuduskab.bps.go.id

Tabel 2.4 Banyaknya Anggota BPD Menurut Jenis Kelamin dan Desa di Kecamatan Mejobo Tahun 2018

D e s a	Laki-laki	Perempuan	Jumlah
(1)	(2)	(3)	(4)
1. Gulang	8	1	9
2. Jepang	9	0	9
3. Payaman	8	1	9
4. Kirig	7	0	7
5. Temulus	7	2	9
6. Kesambi	10	1	11
7. Jojo	5	1	6
8. Hadiwarno	7	0	7
9. Mejobo	8	1	9
10. Golantepus	8	0	8
11. Tenggeles	8	2	10
2018	85	9	94
Jumlah 2017	87	9	96
2016	89	7	96

Sumber : Kantor Kecamatan Mejobo

https://kuduskab.bps.go.id

Tabel 2.5 Banyaknya Tempat Pemungutan Suara (TPS) dan Pemilih menurut Desa di Kecamatan Mejobo Bulan April 2014

D e s a	April 2014	
	TPS	Pemilih
(1)	(2)	(3)
1. Gulang	12	4 814
2. Jepang	22	8 878
3. Payaman	10	3 788
4. Kirig	9	3 371
5. Temulus	12	4 839
6. Kesambi	15	5 828
7. Jojo	7	2 409
8. Hadiwarno	10	3 799
9. Mejobo	16	5 911
10. Golantepus	11	4 463
11. Tenggeles	13	5 206
Jumlah	137	53 306

Sumber : KPU Kabupaten Kudus

https://kuduskab.bps.go.id

Tabel 2.6 Banyaknya Perolehan Suara Yang Sah Menurut Partai Peserta Pemilu di Kecamatan Mejobo Bulan April Tahun 2014

	Partai Peserta Pemilu	DPR	DPRD I	DPRD II
	(1)	(2)	(3)	(4)
1	Partai Nasional Demokrat (NasDem)	2 290	4 643	6 274
2	Partai Kebangkitan Bangsa	1 680	2 523	4 922
3	Partai Keadilan Sejahtera	1 853	1 412	2 820
4	Partai Demokrasi Indonesia Perjuangan	1 998	3 332	2 307
5	Partai Golongan Karya	######	2 402	4 942
6	Partai Gerakan Indonesia Raya (Gerindr	2 712	7 074	6 399
7	Partai Demokrat	1 054	2 174	4 067
8	Partai Amanat Nasional	2 258	4 638	532
9	Partai Persatuan Pembangunan	2 270	3 937	5 579
10	Partai Hati Nurani Rakyat (Hanura)	1 642	1 821	5 784
11	Partai Bulan Bintang	270	484	1 973
12	Partai Keadilan dan Persatuan Indonesia	44	97	22
	Jumlah	######	34 537	######

Sumber : KPU Kabupaten Kudus

https://kudukab.bps.go.id

Tabel 2.7 Banyaknya NTCR Menurut Desa di Kecamatan Mejobo Tahun 2018

D e s a		Nikah	Cerai Talak	Cerai Gugat	Rujuk
(1)		(2)	(3)	(4)	(5)
1. Gulang		49	2	7	-
2. Jepang		123	11	20	-
3. Payaman		45	3	4	-
4. Kirig		37	4	8	-
5. Temulus		59	4	5	-
6. Kesambi		76	0	10	-
7. Jojo		34	2	3	-
8. Hadiwarno		59	2	7	-
9. Mejobo		67	3	9	-
10. Golantepus		62	2	4	-
11. Tenggeles		73	2	11	-
Jumlah	2018	684	35	88	0
	2017	613	27	68	0
	2016	613	24	64	0

Sumber : Kantor Kementerian Agama Kab. Kudus

https://kuduskab.bps.go.id

Bab III. Penduduk Dan Tenaga Kerja

https://kuduskab.bps.go.id

BAB III
PENDUDUK DAN TENAGA KERJA

1. Kependudukan

Jumlah penduduk kecamatan Mejobo pada tahun 2017 tercatat 75.818 jiwa yang terdiri dari 37.942 penduduk laki-laki (49,3 persen) dan 38.960 penduduk perempuan (50,7 persen).

Dilihat dari kepadatannya (jiwa/ km^2), Desa Mejobo merupakan desa yang memiliki kepadatan penduduk tertinggi yaitu 4.380 jiwa setiap kilometer persegi, sedangkan yang terendah yaitu Desa Kirig sebesar 820 jiwa setiap kilometer persegi.

Pada tahun 2017 penduduk yang datang di Kecamatan Mejobo sebanyak 313 jiwa dan penduduk yang pindah sebesar 212 jiwa.

Angka Kelahiran Kasar (CBR)- sebesar 16,79, berarti dari tiap 1.000 penduduk di Kecamatan Mejobo terdapat kelahiran sebanyak 17 bayi.

Angka Kematian Kasarnya (CDR) sebesar 6,09 atau terjadi kematian sebanyak 6 orang dari 1.000 penduduk.

2. Keluarga Berencana

Banyaknya peserta KB aktif di Kecamatan Mejobo sebesar 7.403 orang, dimana dari jumlah tersebut sebagian besar menggunakan metode suntik yaitu sebesar 84,16 persen. Peserta KB aktif terbanyak berada di desa Jepang hal ini di dalamnya kondisi desa tersebut terdapat paling banyak pasangan usia suburnya.

3. Tenaga Kerja

Sebagian besar mata pencarian penduduk di kecamatan Mejobo adalah buruh industri (43,7 persen), diikuti oleh buruh tani (14,45 persen) dan buruh bangunan (6,9 persen), dimana untuk jumlah buruh industri tertinggi ada di Desa Gulang dan Desa Jepang.

https://kudus.bps.go.id

Tabel 3.1 Banyaknya Penduduk Menurut Jenis Kelamin Tahun 2008 - 2018 (Orang)

Tahun	Banyaknya Penduduk			Sex Ratio
	Laki-Laki-	Perem-puan	Jumlah	
(1)	(2)	(3)	(4)	(5)
2008	33 514	34 008	67 522	98,55
2009	33 938	34 422	68 360	98,59
2010	34 526	35 392	69 918	97,58
2011	35 027	35 891	70 918	97,58
2012	35 507	36 385	71 892	97,60
2013	35 993	36 871	72 864	97,60
2014	36 458	37 353	73 811	97,59
2015	36 921	37 833	74 754	97,59
2016	37 444	38 374	75 818	97,58
2017	37 942	38 960	76 902	97,39
2018	38 426	39 558	77 984	97,14

Sumber : Registrasi Penduduk (tahun 2007 sd 2009)
: Proyeksi Penduduk (tahun 2010 sd 2017)

https://kuduskab.bps.go.id

Gambar 3.1 Penduduk Menurut Jenis Kelamin di Kecamatan Mejobo Tahun 2014-2018



https://kudus.kab.bps.go.id

Tabel 3.2 Banyaknya Penduduk Menurut Jenis Kelamin dan Sex Ratio Per Desa di Kecamatan Mejobo Tahun 2018 (Orang)

Desa	Banyaknya Penduduk			Sex Ratio
	Laki-Laki-	Perem-puan	Jumlah	
(1)	(2)	(3)	(4)	(5)
1. Gulang	3 668	3 758	7 426	97,61
2. Jepang	6 554	6 652	13 206	98,53
3. Payaman	2 670	2 853	5 523	93,59
4. Kirig	2 328	2 312	4 640	100,69
5. Temulus	3 374	3 434	6 808	98,25
6. Kesambi	3 954	4 188	8 142	94,41
7. Jojo	1 688	1 701	3 389	99,24
8. Hadiwarno	2 667	2 748	5 415	97,05
9. Mejobo	4 441	4 639	9 080	95,73
10. Golantepus	3 002	3 141	6 143	95,57
11. Tenggeles	4 080	4 132	8 212	98,74
Jumlah 2018	38 426	39 558	77 984	97,14
Jumlah 2017	37 942	38 960	76 902	97,39
Jumlah 2016	36 921	37 833	74 754	97,59

Sumber : Proyeksi Penduduk BPS

https://kudus kab.bps.go.id

Tabel 3.3 Banyaknya Penduduk Menurut Kelompok Umur dan Jenis Kelamin di Kecamatan Mejobo Tahun 2018 (Orang)

Kelompok Umur		Laki-laki	Perempuan	Jumlah
(1)		(2)	(3)	(4)
0 - 4		2 996	2 826	5 822
5 - 9		3 130	2 971	6 101
10 - 14		3 079	2 938	6 017
15 - 19		3 409	3 402	6 811
20 - 24		3 825	3 563	7 388
25 - 29		3 293	3 194	6 487
30 - 34		2 871	3 036	5 907
35 - 39		2 741	3 050	5 791
40 - 44		2 793	2 984	5 777
45 - 49		2 610	2 814	5 424
50 - 54		2 440	2 507	4 947
55 - 59		1 904	2 003	3 907
60 - 64		1 342	1 540	2 882
65 - 69		942	1 129	2 071
70 - 74		549	744	1 293
75 +		502	857	1 359
Jumlah	2018	38 426	39 558	77 984
	2017	37 942	38 960	76 902
	2016	37 444	38 374	75 818

Sumber : Proyeksi Penduduk BPS

https://kudus.bps.go.id

Gambar 3.2 Piramida Penduduk Kecamatan Mejobo Tahun 2018

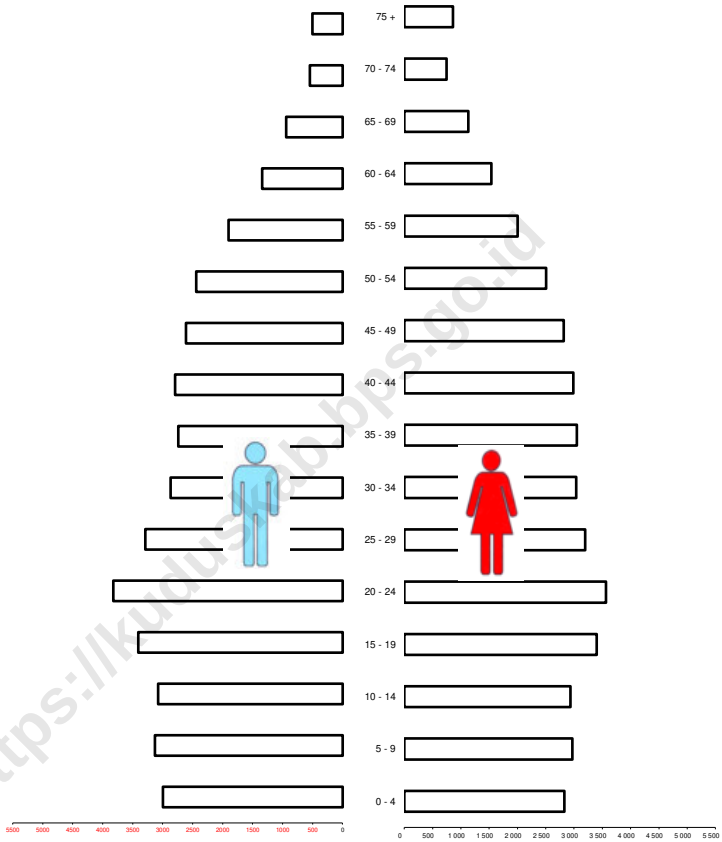

https://kudus-kab.bps.go.id

Tabel 3.4 Kepadatan Penduduk dirinci Menurut Desa di Kecamatan Mejobo Tahun 2018

D e s a		Luas Wilayah (Km^2)	Jumlah Penduduk (Jiwa)	Kepadatan Penduduk Per Km2
(1)		(2)	(3)	(4)
1. Gulang		5,15	7 426	1 442
2. Jepang		3,59	13 206	3 679
3. Payaman		3,56	5 523	1 551
4. Kirig		5,60	4 640	829
5. Temulus		4,15	6 808	1 640
6. Kesambi		3,25	8 142	2 505
7. Jojo		2,10	3 389	1 614
8. Hadiwarno		2,59	5 415	2 091
9. Mejobo		2,05	9 080	4 429
10. Golantepus		2,62	6 143	2 345
11. Tenggeles		2,11	8 212	3 892
	2018	36,77	77 984	2 121
Jumlah	2017	36,77	76 902	2 091
	2016	36,77	75 818	2 062

Sumber : Proyeksi Penduduk BPS

https://kuduskab.bps.go.id

Tabel 3.5 Kepadatan Penduduk dirinci Menurut Desa di Kecamatan Mejobo Tahun 2014 - 2018 (Jiwa/Km2)

D e s a	2014	2015	2016	2017	2018
(1)	(2)	(3)	(4)	(5)	(6)
1. Gulang	1 355	1 377	1 397	1 419	1 442
2. Jepang	3 478	3 536	3 586	3 632	3 679
3. Payaman	1 478	1 496	1 517	1 535	1 551
4. Kirig	795	800	812	820	829
5. Temulus	1 546	1 562	1 584	1 613	1 640
6. Kesambi	2 389	2 406	2 441	2 473	2 505
7. Jojo	1 514	1 529	1 551	1 582	1 614
8. Hadiwarno	1 981	2 003	2 032	2 061	2 091
9. Mejobo	4 210	4 272	4 332	4 380	4 429
10. Golantepus	2 210	2 228	2 260	2 302	2 345
11. Tenggeles	3 660	3 726	3 779	3 836	3 892
Kecamatan	2 007	2 033	2 062	2 091	2 121

Sumber : Proyeksi Penduduk BPS

https://kudus.kab.bps.go.id

Tabel 3.6 Banyaknya Rumah Tangga dan Rata-Rata Anggota Ru
Menurut Desa di Kecamatan Mejobo Tahun 2018

Desa		Jumlah Penduduk	Jumlah Rumah Tangga	Rata-rata Jiwa/Rumah Tangga
(1)		(2)	(3)	(4)
1. Gulang		7 426	1 799	4,1
2. Jepang		13 206	3 253	4,1
3. Payaman		5 523	1 351	4,1
4. Kirig		4 640	1 130	4,1
5. Temulus		6 808	1 612	4,2
6. Kesambi		8 142	1 987	4,1
7. Jojo		3 389	851	4,0
8. Hadiwarno		5 415	1 328	4,1
9. Mejobo		9 080	2 201	4,1
10. Golantepus		6 143	1 520	4,0
11. Tenggeles		8 212	1 960	4,2
	2018	77 984	18 992	4,1
Jumlah	2017	76 902	18 730	4,1
	2016	75 818	18 465	4,1

Catatan : Tahun 2015 jumlah rumah tangga dan rata-rata jumlah jiwa per rumah tangga menggunakan penghitungan SP 2010

Sumber : Proyeksi Penduduk BPS

https://kuduskab.bps.go.id

Tabel 3.7 Jumlah Penduduk yang Datang dan Pindah dirinci Menurut Desa di Kecamatan Mejobo Tahun 2018 (Orang)

Desa		Datang		Pindah	
		Laki-Laki-	Perem-puan	Laki-Laki-	Perem-puan
(1)		(2)	(3)	(4)	(5)
1. Gulang		13	16	44	44
2. Jepang		33	25	89	112
3. Payaman		11	14	32	38
4. Kirig		10	9	38	34
5. Temulus		13	17	48	38
6. Kesambi		20	21	50	48
7. Jojo		6	15	25	21
8. Hadiwarno		9	8	46	39
9. Mejobo		18	18	51	53
10. Golantepus		12	13	64	52
11. Tenggeles		21	27	71	79
Jumlah	2018	166	183	558	558
	2017	151	162	110	111
	2016	485	564	370	445

Sumber : Dinas Kependudukan dan Catatan Sipil

https://kuduskab.bps.go.id

Tabel 3.8 Banyaknya Kelahiran Menurut Jenis Kelamin Dan Desa di Kecamatan Mejobo Tahun 2018 (Orang)

Desa	Jumlah Kelahiran			Tingkat Kelahiran
	Laki-Laki-	Perem-puan	Jumlah	Laki-laki per 100 Perempuan
(1)	(2)	(3)	(4)	(5)
1. Gulang	41	49	90	84
2. Jepang	87	91	178	96
3. Payaman	35	45	80	78
4. Kirig	31	28	59	111
5. Temulus	52	44	96	118
6. Kesambi	68	63	131	108
7. Jojo	31	23	54	135
8. Hadiwarno	55	50	105	110
9. Mejobo	68	59	127	115
10. Golantepus	51	51	102	100
11. Tenggeles	69	54	123	128
Jumlah 2018	588	557	1 145	106
Jumlah 2017	654	637	1 291	103
Jumlah 2016	535	438	973	122

Sumber : Dinas Kependudukan dan Catatan Sipil

https://kuduskab.bps.go.id

Tabel 3.9 Banyaknya Kematian Menurut Jenis Kelamin Dan Desa di Kecamatan Mejobo Tahun 2018 (Orang)

Desa		Jumlah Kematian			Tingkat Kematian Laki-laki per 100 Perempuan
		Laki-Laki-	Perem-puan	Jumlah	
(1)		(2)	(3)	(4)	(5)
1. Gulang		34	39	73	87
2. Jepang		44	40	84	110
3. Payaman		37	36	73	103
4. Kirig		23	14	37	164
5. Temulus		37	20	57	185
6. Kesambi		28	22	50	127
7. Jojo		12	8	20	150
8. Hadiwarno		17	15	32	113
9. Mejobo		36	22	58	164
10. Golantepus		23	19	42	121
11. Tenggeles		33	20	53	165
	2018	324	255	579	127
Jumlah	2017	266	202	468	132
	2016	280	299	579	94

Sumber : Dinas Kependudukan dan Catatan Sipil

https://kudus kab.bps.go.id

Gambar 3.3 Jumlah Kelahiran dan Kematian di Kecamatan Mejobo Tahun 2014 - 2018

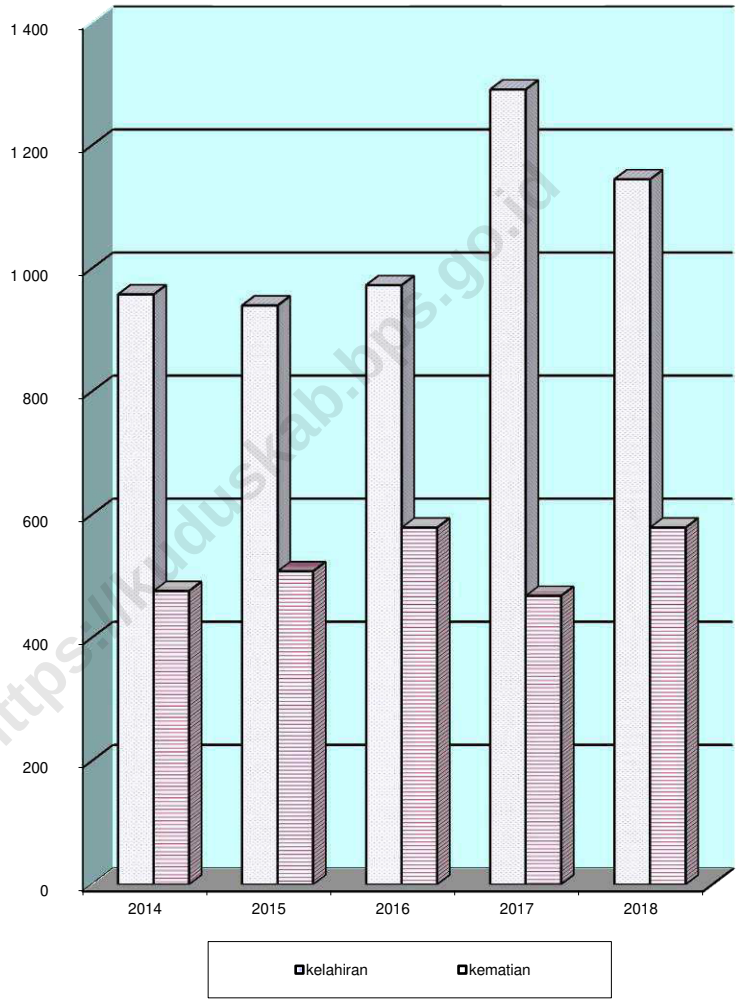

https://kuduskab.bps.go.id

Tabel 3.10 Banyaknya Kelahiran dan Tingkat Kelahiran Kasar Menurut Desa di Kecamatan Mejobo Tahun 2018

Desa	Jumlah Kelahiran*)	Penduduk 2018 **)	Tingkat Kelahiran Kasar (CBR)
(1)	(2)	(3)	(4)
1. Gulang	90	7 426	12,12
2. Jepang	178	13 206	13,48
3. Payaman	80	5 523	14,48
4. Kirig	59	4 640	12,72
5. Temulus	96	6 808	14,10
6. Kesambi	131	8 142	16,09
7. Jojo	54	3 389	15,93
8. Hadiwarno	105	5 415	19,39
9. Mejobo	127	9 080	13,99
10. Golantepus	102	6 143	16,60
11. Tenggeles	123	8 212	14,98
Jumlah 2018	1 145	77 984	14,68
Jumlah 2017	1 291	76 902	16,79
Jumlah 2016	973	73 721	13,20

Sumber : **) Dinas Kependudukan dan Catatan Sipil*
**) Proyeksi Penduduk BPS

https://kuduskab.bps.go.id

Tabel 3.11 Banyaknya Kematian dan Tingkat Kematian Kasar Menurut Desa di Kecamatan Mejobo Tahun 2018

Desa	Jumlah Kematian *)	Penduduk 2018**)	Tingkat Kematian Kasar (CDR)
(1)	(2)	(3)	(4)
1. Gulang	73	7 426	9,83
2. Jepang	84	13 206	6,36
3. Payaman	73	5 523	13,22
4. Kirig	37	4 640	7,97
5. Temulus	57	6 808	8,37
6. Kesambi	50	8 142	6,14
7. Jojo	20	3 389	5,90
8. Hadiwarno	32	5 415	5,91
9. Mejobo	58	9 080	6,39
10. Golantepus	42	6 143	6,84
11. Tenggeles	53	8 212	6,45
Jumlah 2018	579	77 984	7,42
Jumlah 2017	468	76 902	6,09
Jumlah 2016	579	73 721	7,85

Sumber : **) Dinas Kependudukan dan Catatan Sipil*
**) Proyeksi Penduduk BPS

https://kuduskab.bps.go.id

Tabel 3.12 Peserta KB Aktif menurut Desa dan Metode Kontrase
di Kecamatan Mejobo Tahun 2018

Desa	Metode Kontrasepsi Jangka Panjang (MKJP)				
	AKDR	MOP	MOW	Susuk	Sub Jumlah MKJP
(1)	(2)	(3)	(4)	(5)	(6)
1. Gulang	19	8	37	28	92
2. Jepang	52	1	33	100	186
3. Payaman	13	9	20	26	68
4. Kirig	11	10	14	42	77
5. Temulus	13	1	3	16	33
6. Kesambi	28	1	6	14	49
7. Jojo	7	1	6	14	28
8. Hadiwarno	14	3	2	11	30
9. Mejobo	11	11	32	24	78
10. Golantepus	22	8	13	27	70
11. Tenggeles	47	2	15	40	104
###	237	55	181	342	815
Jumlah ###	142	14	100	187	443
###	753	27	292	1 499	2 571

Sumber : Dinas Sosial Pemberdayaan Perempuan, Perlindungan Anak, Pengendalian Penduduk, dan KB

https://kuduskab.bps.go.id

Tabel 3.12 Lanjutan

Desa	Non MKJP					Jumlah
	Suntik	Pil	Kondom	Alat Vaginal	Sub Jumlah Non MKJP	
(1)	(7)	(8)	(9)	(10)	(11)	(12)
1. Gulang	570	101	2	-	673	673
2. Jepang	1 040	138	7	-	1 185	1 165
3. Payaman	536	69	2	-	607	607
4. Kirig	422	27	3	-	452	452
5. Temulus	832	32	10	-	874	874
6. Kesambi	418	60	2	-	480	480
7. Jojo	265	19	1	-	285	285
8. Hadiwarno	276	65	3	-	344	344
9. Mejobo	684	82	6	-	772	772
10. Golantepus	376	30	4	-	410	410
11. Tenggeles	808	78	5	-	891	491
Jumlah 2018	6 227	701	45	0	6 973	6 553
Jumlah 2017	6 231	2139	28	-	6 960	7 403
Jumlah 2016	6 714	2139	337	-	9 190	#######

Sumber : Dinas Sosial Pemberdayaan Perempuan, Perlindungan Anak, Pengendalian Penduduk, dan KB

https://kuduskab.bps.go.id

Tabel 3.13 Peserta KB Aktif Menurut Metode Kontrasepsi di Kecamatan Mejobo Tahun 2017 - 2018 (Orang)

Metode Kontrasepsi	2017	2018
(1)	(2)	(3)
1. AKDR	142	142
2. MOP	14	14
3. MOW	100	100
4. Susuk	187	187
5. Suntik	6 231	6 231
6. Pil	701	701
7. Kondom	28	28
8. Alat Vaginal	0	0
Jumlah	7 403	7 403

Sumber : Dinas Sosial Pemberdayaan Perempuan, Perlindungan Anak, Pengendalian Penduduk, dan KB

https://kuduskab.bps.go.id

Tabel 3.14 Persentase Peserta KB Aktif Terhadap Pasangan Usia Sub
Menurut Desa di Kecamatan Mejobo Tahun 2018

Desa		Pasangan Usia Subur (PUS)	Peserta KB Aktif	Prosentase
(1)		(2)	(3)	(4)
1. Gulang		1 176	728	61,90
2. Jepang		2 134	1 306	61,20
3. Payaman		926	631	68,14
4. Kirig		745	485	65,10
5. Temulus		1 168	891	76,28
6. Kesambi		1 235	507	41,05
7. Jojo		615	295	47,97
8. Hadiwarno		753	355	47,14
9. Mejobo		1 357	794	58,51
10. Golantepus		870	432	49,66
11. Tenggeles		1 241	979	78,89
Jumlah	2018	12 220	7 403	60,58
	2017	12 220	7 403	60,58
	2016	14 261	11 761	82,47

Sumber : Dinas Sosial Pemberdayaan Perempuan, Perlindungan Anak, Pengendalian Penduduk, dan KB

https://kuduskab.bps.go.id

Tabel 3.15 Banyaknya Penduduk Usia 15 Tahun Keatas Menurut Mata Pencaharian dan Desa di Kecamatan Mejobo Tahun 2018

Desa		Petani Sendiri	Buruh Tani	Pengu-saha	Buruh Industri	Buruh Bangunan
(1)		(2)	(3)	(4)	(5)	(5)
1. Gulang		479	203	32	2 686	398
2. Jepang		358	147	83	2 249	279
3. Payaman		899	691	33	1 587	691
4. Kirig		697	286	10	786	181
72 Temulus		518	569	38	1 941	116
6. Kesambi		702	424	2	1 323	228
7. Jojo		297	797	9	383	157
8. Hadiwarno		147	418	15	1 197	266
9. Mejobo		189	288	45	586	138
10. Golantepus		126	133	5	1 532	1 712
11. Tenggeles		217	123	18	372	139
Jumlah	2018	4 629	4 079	290	14 642	4 305
	2017	4 657	4 106	290	14 630	4 258
	2016	4 708	3 999	580	14 256	4 103

Sumber : Kantor Kecamatan Mejobo

https://kudus kab.bps.go.id

Tabel 3.15 (Lanjutan)

Desa	Pedagang	Angkutan	PNS/ ABRI	Pensiunan	Lain-lain
(1)	(6)	(7)	(8)	(9)	(10)
1. Gulang	174	60	35	17	328
2. Jepang	246	52	172	59	22
3. Payaman	29	19	38	9	103
4. Kirig	111	50	36	8	117
5. Temulus	41	26	89	9	246
6. Kesambi	137	540	143	14	212
7. Jojo	19	3	13	10	50
8. Hadiwarno	385	7	124	25	239
9. Mejobo	101	57	98	37	211
10. Golantepus	43	25	84	27	37
11. Tenggeles	157	28	257	48	955
Jumlah 2018	1 443	867	1 089	263	2 520
Jumlah 2017	1 404	863	1 051	261	2 520
Jumlah 2016	1 374	870	1 062	257	2 520

Sumber : Kantor Kecamatan Mejobo

https://kudus-kab.bps.go.id

Bab IV. Sosial Budaya



https://kudus kab.bps.go.id

BAB IV
SOSIAL BUDAYA

1. Pendidikan dan Kebudayaan

Sarana pendidikan yang tersedia di Kecamatan Mejobo yaitu TK sebanyak 17 unit, SD sebanyak 47 unit, SMP sebanyak 5 unit serta SMU dan SMK masing-masing sebanyak 2 dan 4 unit. Perguruan Tingginya sebanyak 1 buah. Sedangkan untuk Madrasah Ibtida'iyah ada sebanyak 12 unit, Madrasah Tsanawiyah 6 unit dan Madrasah Aliyah 3 unit.

Untuk tempat rekreasi di Kecamatan Mejobo belum terdapat taman hiburan, gedung bioskop maupun kolam renang. Sedangkan untuk fasilitas olah raga tersedia 12 lapangan sepak bola, bola volly 25 unit, lapangan bulu tangkis sebanyak 29 unit dan tenis meja sebanyak 34 unit.

2. Kesehatan

Peningkatan sarana kesehatan sangat dibutuhkan sebagai upaya dalam peningkatan kesejahteraan masyarakat.

Pada tahun 2017 tercatat jumlah puskesmas sebanyak 2 unit, puskesmas pembantu 4 unit, tempat praktek dokter 18 unit, rumah bersalin 1 unit dan apotik sebanyak 10 unit. Untuk tenaga kesehatan terdapat dokter sebanyak 18 orang, paramedis 70 orang dan dukun bayi 18 orang.

3. Agama

Tempat peribadatan di Kecamatan Mejobo pada tahun 2017, untuk masjid sebanyak 43 buah sedangkan untuk gereja, pura dan vihara belum ada. Sebagian besar penduduk Kecamatan Mejobo menganut agama Islam sebesar 99,7 persen diikuti oleh agama Kristen Protestan 0,3 persen.

https://kuduskab.bps.go.id

Tabel 4.1 Banyaknya Sekolah (Negeri & Swasta) menurut Tingkat P
dan Desa di Kecamatan Mejobo Tahun 2018 (Unit)

D e s a	TK	SD	SMP	SMU	SMK	Aka-demi/ PT
(1)	(2)	(3)	(4)	(5)	(6)	(7)
1. Gulang	1	4	0	0	0	0
2. Jepang	4	6	2	1	0	1
3. Payaman	3	4	0	0	0	0
4. Kirig	1	3	1	0	1	0
5. Temulus	1	5	0	0	0	0
6. Kesambi	1	3	0	0	0	0
7. Jojo	1	3	0	0	0	0
8. Hadiwarno	1	4	0	0	0	0
9. Mejobo	1	7	1	0	1	0
10. Golantepus	2	4	1	0	2	0
11. Tenggeles	0	3	0	1	0	0
Jumlah 2018	16	46	5	2	4	1
Jumlah 2017	17	47	5	2	4	1
Jumlah 2016	17	47	5	2	4	1

Sumber : Dinas Pendidikan, Pemuda & Olah Raga Kab. Kudus

https://kuduskab.bps.go.id

Gambar 4.1 Banyaknya Sekolah (Negeri & Swasta) Menurut Tingkat Pendidikan di Kecamatan Mejobo Tahun 2018 (Unit)

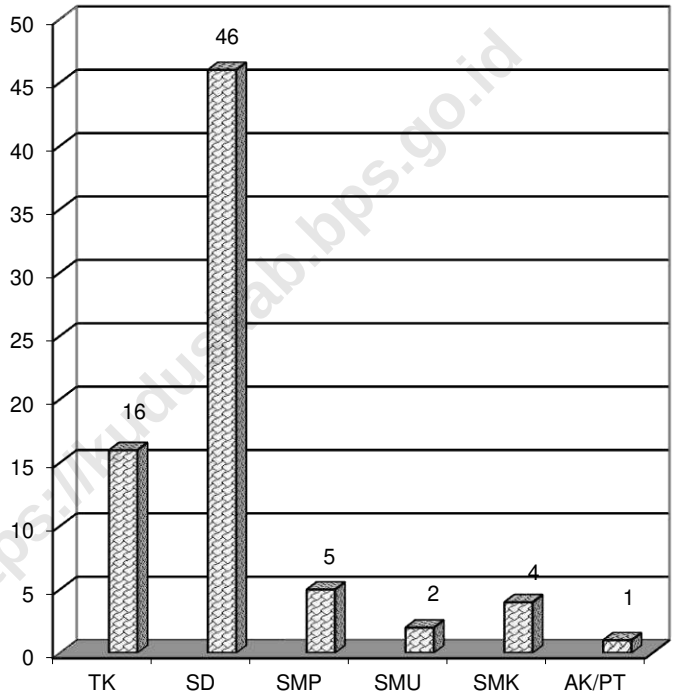

https://kudus-kab.bps.go.id

Tabel 4.2 Banyaknya Murid Menurut Tingkat Pendidikan (Negeri & dan Desa di Kecamatan Mejobo Tahun 2018 (Orang)

Desa	TK	SD	SMP	SMU	SMK	Aka-demi/ PT
(1)	(2)	(3)	(4)	(5)	(6)	(7)
1. Gulang	84	579	0	0	0	0
2. Jepang	346	1 008	934	1 066	0	760
3. Payaman	91	420	0	0	0	0
4. Kirig	31	235	486	0	894	0
5. Temulus	29	431	0	0	0	0
6. Kesambi	25	492	0	0	0	0
7. Jojo	42	285	0	0	0	0
8. Hadiwarno	36	314	0	0	0	0
9. Mejobo	61	705	793	0	146	0
10. Golantepus	87	414	42	0	539	0
11. Tenggeles	0	424	0	30	0	0
###	832	5 307	2 255	1 096	1 579	760
Jumlah ###	927	5 433	2 335	1 123	2 123	760
###	899	5 449	3 142	1 108	1 717	760

Sumber : Dinas Pendidikan, Pemuda & Olah Raga Kab. Kudus

https://kudus kab.bps.go.id

Tabel 4.3 Banyaknya Guru Menurut Tingkat Pendidikan (Negeri & Sw dan Desa di Kecamatan Mejobo tahun 2018 (Orang)

D e s a	TK	SD	SMP	SMU	SMK	Aka-demi/ PT
(1)	(2)	(3)	(4)	(5)	(6)	(7)
1. Gulang	9	41	0	0	0	0
2. Jepang	28	85	51	62	0	25
3. Payaman	9	38	0	0	0	0
4. Kirig	4	32	23	0	45	0
5. Temulus	3	53	0	0	0	0
6. Kesambi	3	44	0	0	0	0
7. Jojo	3	35	0	0	0	0
8. Hadiwarno	2	39	0	0	0	0
9. Mejobo	4	62	46	0	15	0
10. Golantepus	8	44	13	0	56	0
11. Tenggeles	0	37	0	16	0	0
###	73	510	133	78	116	25
Jumlah ###	77	519	132	75	133	25
###	73	519	136	77	125	25

Sumber : Dinas Pendidikan, Pemuda & Olah Raga Kab. Kudus

https://kuduskab.bps.go.id

Tabel 4.4 Banyaknya Sekolah Agama Islam Menurut Jenis Sekolah di Kecamatan Mejobo Tahun 2018 (Unit)

D e s a	Madrasah Ibtidaiyah	Madrasah Tsanawiyah	Madrasah Aliyah
(1)	(2)	(3)	(4)
1. Gulang	1	0	0
2. Jepang	1	2	0
3. Payaman	1	0	0
4. Kirig	1	0	1
5. Temulus	1	0	0
6. Kesambi	2	1	1
7. Jojo	1	0	0
8. Hadiwarno	1	0	0
9. Mejobo	1	1	1
10. Golantepus	1	1	0
11. Tenggeles	1	1	0
2018	12	6	3
Jumlah 2017	12	6	3
2016	12	6	3

Sumber : Kantor Kementerian Agama Kab. Kudus

https://kuduskab.bps.go.id

Tabel 4.5 Jumlah Sekolah, Guru, dan Murid Madrasah Ibtidaiyah dirinci Menurut Desa di Kecamatan Mejobo Tahun 2018

D e s a		Sekolah	Murid	Guru
(1)		(2)	(3)	(4)
1. Gulang		1	190	10
2. Jepang		1	248	13
3. Payaman		1	93	12
4. Kirig		1	186	10
5. Temulus		1	228	9
6. Kesambi		2	165	25
7. Jojo		1	70	12
8. Hadiwarno		1	329	14
9. Mejobo		1	183	11
10. Golantepus		1	151	12
11. Tenggeles		1	162	12
Jumlah	2018	12	2 005	140
	2017	12	1 780	140
	2016	12	1 804	153

Sumber : Kantor Kementerian Agama Kab. Kudus

https://kuduskab.bps.go.id

Tabel 4.6 Jumlah Sekolah, Guru dan Murid Madrasah Tsanawiyah dirinci Menurut Desa di Kecamatan Mejobo Tahun 2018

D e s a	Sekolah	Murid	Guru
(1)	(2)	(3)	(4)
1. Gulang	0	0	0
2. Jepang	2	949	73
3. Payaman	0	0	0
4. Kirig	0	0	0
5. Temulus	1	75	9
6. Kesambi	0	0	0
7. Jojo	0	0	0
8. Hadiwarno	0	0	0
9. Mejobo	1	74	20
10. Golantepus	1	205	14
11. Tenggeles	1	7	13
###	6	1 310	129
Jumlah ###	6	1 401	143
###	6	1 360	167

Sumber : Kantor Kementerian Agama Kab. Kudus

https://kuduskab.bps.go.id

Tabel 4.7 Jumlah Sekolah, Guru dan Murid Madrasah Aliyah dirinci Menurut Desa di Kecamatan Mejobo Tahun 2018

D e s a	Sekolah	Murid	Guru
(1)	(2)	(3)	(4)
1. Gulang	0	0	0
2. Jepang	0	0	0
3. Payaman	0	0	0
4. Kirig	1	165	15
5. Temulus	0	0	0
6. Kesambi	1	89	18
7. Jojo	0	0	0
8. Hadiwarno	0	0	0
9. Mejobo	1	17	6
10. Golantepus	0	0	0
11. Tenggeles	0	0	0
Jumlah 2018	3	271	39
Jumlah 2017	3	235	54
Jumlah 2016	3	244	56

Sumber : Kantor Kementerian Agama Kab. Kudus

https://kuduskab.bps.go.id

Tabel 4.8 Banyaknya Tempat Rekreasi dirinci Menurut Desa di Kecamatan Mejobo Tahun 2018

Desa		Taman Hiburan/ Rekreasi	Gedung Pertjkan Kesenian	Gedung Bioskop	Kolam Renang	Museum
(1)		(2)	(3)	(4)	(5)	(6)
1. Gulang		0	0	0	0	0
2. Jepang		0	0	0	0	0
3. Payaman		0	0	0	0	0
4. Kirig		0	0	0	0	0
5. Temulus		0	0	0	0	0
6. Kesambi		0	0	0	0	0
7. Jojo		0	0	0	0	0
8. Hadiwarno		0	0	0	0	0
9. Mejobo		0	0	0	0	0
10. Golantepus		0	0	0	0	0
11. Tenggeles		0	0	0	0	0
	2018	0	0	0	0	0
Jumlah	2017	0	0	0	0	0
	2016	0	0	0	0	0

Sumber : Kantor Kecamatan Mejobo

https://kuduskab.bps.go.id

Tabel 4.9 Jumlah Fasilitas Untuk Bermain/Lapangan Olah Raga menurut Desa di Kecamatan Mejobo Tahun 2018

D e s a	Sepak Bola	Bola Volly	Bola Basket	Bulu Tangkis	Tenis Meja	Jumlah
(1)	(2)	(3)	(4)	(5)	(6)	(7)
1. Gulang	1	1	0	3	1	6
2. Jepang	2	6	2	5	11	26
3. Payaman	2	2	0	6	4	14
4. Kirig	1	1	0	1	3	6
5. Temulus	1	1	0	0	2	4
6. Kesambi	1	1	0	2	0	4
7. Jojo	0	2	0	1	1	4
8. Hadiwarno	1	2	0	2	4	9
9. Mejobo	1	1	0	3	5	10
10. Golantepus	1	3	0	3	1	8
11. Tenggeles	1	4	0	3	2	10
###	12	24	2	29	34	101
Jumlah ###	12	24	2	29	34	101
###	12	25	2	29	34	102

Sumber : Kantor Kecamatan Mejobo

https://kuduskab.bps.go.id

Tabel 4.10 Banyaknya Sarana Kesehatan Menurut Desa di Kecamatan Mejobo Tahun 2018

Desa	Rumah Sakit	Puskes-mas	Puskes mas Pemban tu	Tempat Praktek Dokter	Rumah Bersalin	Apotik/ Toko Obat	Pos-yandu
(1)	(2)	(3)	(4)	(5)	(6)	(7)	(8)
1. Gulang	0	1	0	0	0	1	6
2. Jepang	0	0	0	5	0	2	12
3. Payaman	0	0	0	0	0	0	6
4. Kirig	0	0	1	1	0	0	4
5. Temulus	0	0	1	1	0	0	6
6. Kesambi	0	1	0	0	0	0	6
7. Jojo	0	0	0	0	0	0	5
8. Hadiwarno	0	0	1	0	0	1	4
9. Mejobo	0	0	0	3	0	5	5
10. Golantepus	0	0	0	1	0	1	5
11. Tenggeles	0	0	1	3	0	1	5
2018	0	2	4	14	0	11	64
Jumlah 2017	0	2	4	15	6	11	62
2016	0	2	4	18	1	10	57

Sumber : Kantor Kecamatan Mejobo

https://kuduskab.bps.go.id

Tabel 4.11 Jumlah Tenaga Kesehatan dirinci menurut Desa di Kecamatan Mejobo Tahun 2018 (Orang)

D e s a		Dokter	Para medis	Dukun bayi	Tukang Pijat	Bidan Desa
(1)		(2)	(3)	(4)	(5)	(6)
1. Gulang		0	2	1	6	1
2. Jepang		5	10	1	0	1
3. Payaman		0	8	1	6	1
4. Kirig		1	9	0	4	1
5. Temulus		1	10	2	2	1
6. Kesambi		0	8	2	1	1
7. Jojo		0	1	1	8	1
8. Hadiwarno		0	3	0	2	1
9. Mejobo		3	10	1	7	1
10. Golantepus		1	13	2	5	1
11. Tenggeles		3	15	1	9	1
	2018	14	89	12	50	11
Jumlah	2017	17	89	12	51	13
	2016	18	70	18	49	14

Sumber : Kantor Kecamatan Mejobo

https://kuduskab.bps.go.id

Tabel 4.12 Banyaknya Penderita Cacat dirinci Menurut Desa di Kecamatan Mejobo Tahun 2018 (Orang)

Desa	Tuna Netra	Tuna Rungu/ Wicara	Cacat Tubuh	Tuna Mental	Lumpuh
(1)	(2)	(3)	(4)	(5)	(6)
1. Gulang	11	4	16	10	18
2. Jepang	12	9	16	29	1
3. Payaman	4	8	12	6	0
4. Kirig	2	1	7	6	1
5. Temulus	3	20	0	3	0
6. Kesambi	5	28	10	19	1
7. Jojo	0	2	5	4	1
8. Hadiwarno	2	2	2	4	4
9. Mejobo	3	4	9	3	2
10. Golantepus	1	2	7	0	3
11. Tenggeles	4	0	0	0	3
Jumlah 2018	47	80	84	84	34
Jumlah 2017	47	70	84	84	34
Jumlah 2016	40	31	84	60	30

Sumber : Kantor Kecamatan Mejobo

https://kudukab.bps.go.id

Tabel 4.13 Banyaknya Tempat Ibadah dirinci Menurut Desa di Kecamatan Mejobo Tahun 2018

Desa	Masjid	Surau/ Musholar	Gereja	Pura	Vihara	Klenteng
(1)	(2)	(3)	(4)	(5)	(6)	(7)
1. Gulang	2	14	0	0	0	0
2. Jepang	4	21	0	0	0	0
3. Payaman	5	3	0	0	0	0
4. Kirig	2	12	0	0	0	0
5. Temulus	4	14	0	0	0	0
6. Kesambi	5	19	0	0	0	0
7. Jojo	2	9	0	0	0	0
8. Hadiwarno	5	18	0	0	0	0
9. Mejobo	8	22	0	0	0	0
10. Golantepus	3	20	0	0	0	0
11. Tenggeles	3	29	0	0	0	0
Jumlah 2018	43	181	0	0	0	0
Jumlah 2017	43	182	0	0	0	0
Jumlah 2016	43	182	0	0	0	0

Sumber : Kantor Urusan Agama (KUA) Kec. Mejobo

https://kudus.kab.bps.go.id

Tabel 4.14 Jumlah Pemeluk Agama Menurut Desa di Kecamatan Mejobo Tahun 2018

Desa	Islam	Pro-testan	Katolik	Hindu	Budha	Lain - Lain	Jumlah
(1)	(2)	(3)	(4)	(5)	(6)	(7)	(8)
1. Gulang	7 318	20	4	0	0	0	7 342
2. Jepang	11 887	19	4	0	1	0	11 911
3. Payaman	5 581	64	3	0	0	0	5 648
4. Kirig	4 414	0	0	0	0	0	4 414
5. Temulus	6 443	0	0	0	0	0	6 443
6. Kesambi	8 568	0	0	0	0	0	8 568
7. Jojo	3 596	0	0	0	0	0	3 596
8. Hadiwarno	5 284	1	0	0	0	0	5 285
9. Mejobo	7 951	0	0	0	0	0	7 951
10. Golantepus	5 721	12	0	0	0	0	5 733
11. Tenggeles	8 070	71	62	0	0	4	8 207
###	74 833	187	73	0	1	4	75 098
Jumlah ###	71 720	198	59	1	0	0	71 978
###	71 720	187	72	0	2	0	71 981

Sumber : Depag Kabupaten Kudus

https://kudus-kab.bps.go.id

Bab V. Pertanian

https://kudustab.bps.go.id

BAB V
PERTANIAN

1. Pertanian Tanaman Pangan

Pada tahun 2017, luas panen padi (sawah dan gogo) di kecamatan Mejobo sebesar 2.061 hektar dengan produksi sebesar 132.180 kuintal. Dimana desa dengan produksi padi sawah terbesar adalah Desa Kesambi dan Kirig. Sedangkan untuk Palawija diantaranya jagung, kacang kedelai dan kacang hijau memiliki produksi masing-masing sebesar 4.080 kuintal, 1.410 kuintal dan 529 kuintal.

2. Peternakan

Jenis ternak yang diusahakan di Kecamatan Mejobo adalah ternak besar seperti sapi, kerbau dan ternak kecil seperti kambing dan domba.

Banyaknya ternak sapi potong pada tahun 2017 tercatat 292 ekor, sapi perah 15 ekor, kerbau 184 ekor, kambing 891 ekor dan domba sebanyak 3.447 ekor. Disamping itu juga diusahakan ternak ungas seperti itik dan ayam kampung.

3. Perikanan

Produksi perikanan untuk kolam budidaya di Kecamatan Mejobo sebesar 4.185 kuintal, dimana produksi terbesar berada di Desa Gulang. Sedangkan untuk ikan perairan umum produksinya sebesar 1.253 kuintal terbesar berada pada desa Payaman

Untuk kolam budidaya, ikan lele dumbo memiliki produksi terbesar sebesar 1.904 kw, sedangkan untuk perairan umum jenis ikan rucah memiliki produksi terbesar sebesar 326 kw.

https://kudus.bps.go.id

Tabel 5.1 Luas Panen dan Produksi Padi Sawah dan Padi Gogo Menurut Desa di Kecamatan Mejobo Tahun 2018

Desa	Padi Sawah		Padi Gogo	
	Luas Panen (Ha)	Produksi (kw)	Luas Panen (Ha)	Produksi (Kw)
(1)	(2)	(3)	(4)	(5)
1. Gulang	107	6 741	0	0
2. Jepang	193	12 352	0	0
3. Payaman	256	16 128	0	0
4. Kirig	245	15 680	0	0
5. Temulus	273	17 199	0	0
6. Kesambi	364	23 296	0	0
7. Jojo	81	5 184	0	0
8. Hadiwarno	298	18 774	0	0
9. Mejobo	266	16 758	0	0
10. Golantepus	261	16 443	0	0
11. Tenggeles	201	12 864	0	0
Jumlah 2018	2 545	161 419	0	0
Jumlah 2017	2 061	132 180	0	0
Jumlah 2016	2 540	160 670	0	0

Sumber : Dinas Pertanian Kab.Kudus

https://kudus.kab.bps.go.id

Tabel 5.2 Banyaknya Produksi Tanaman Palawija Menurut Desa di Kecamatan Mejobo Tahun 2018 (Kw)

D e s a	Jagung	Ketela Pohon	Ketela Rambat	Kacang Tanah	Kacang Kedelai	Kacang Hijau
(1)	(2)	(3)	(4)	(5)	(6)	(7)
1. Gulang	672	0	0	0	0	102
2. Jepang	824	0	0	0	670	48
3. Payaman	1 056	0	0	0	755	448
4. Kirig	475	0	0	0	0	923
5. Temulus	4 557	0	0	0	0	728
6. Kesambi	3 040	0	0	0	0	1 164
7. Jojo	3 312	0	0	0	0	325
8. Hadiwarno	372	0	0	0	0	1 476
9. Mejobo	0	0	0	0	0	1 261
10. Golantepus	564	0	0	0	0	1 092
11. Tenggeles	460	0	0	0	0	812
###	15 332	0	0	0	1 425	8 379
Jumlah ###	4 080	0	0	0	1 410	529
###	4 080	0	0	0	1 410	529

Sumber : Dinas Pertanian Kab.Kudus

https://kudus.kab.bps.go.id

Tabel 5.3 Luas Panen dan Produksi Tanaman Sayur-Sayuran Menurut Jenis Tanaman di Kecamatan Mejobo Tahun 2017

Tanaman		Luas Panen (Ha)	Produksi (Kw)	Rata-Rata Produksi (Kw/Ha)
(1)		(2)	(3)	(4)
1. Bawang Merah		0	0	0
2. Kacang Merah		0	0	0
3. Kacang Panjang		0	0	0
4. Cabe		42	1 680	40
5. Melinjo		9	7	1
6. Terung		0	0	0
7. Ketimun		0	0	0
8. Labu Siam		0	0	0
9. Bayam		0	0	0
	2017	51	1 687	XX
Jumlah	2016	177	4 567	XX
	2015	63	3 476	XX

Sumber : Dinas Pertanian Kab. Kudus

https://kuduskab.bps.go.id

Tabel 5.4 Jumlah Pohon dan Produksi Tanaman Buah-Buahan Yang
dirinci menurut Jenis Tanaman di Kecamatan Mejobo Tahu

Tanaman	Jumlah Tanaman Produktif (Pohon/Rumpun)	Produksi (Kw)
(1)	(2)	(3)
1. Mangga	556	290
2. Rambutan	0	0
3. Durian	0	0
4. Jambu Biji	397	59
5. Jambu Air	749	158
6. Pepaya	364	127
7. Pisang *)	1 080	177
8. Nanas *)	0	0
9. Nangka	4 480	563
10. Belimbing	936	118
11 Jeruk Nipis	589	36
Jumlah 2017	9 151	1 528
Jumlah 2016	10 195	1 880
Jumlah 2015	8 318	6 747

*Keterangan *) : Dalam Rumpun*
Sumber : Dinas Pertanian Kab. Kudus

https://kuduskab.bps.go.id

Tabel 5.5 Luas Tanaman/Banyaknya Pohon Perkebunan Rakyat Menu
Jenis Tanaman dan Desa di Kecamatan Mejobo Tahun 2018

D e s a	Tebu (Ha)	Kelapa (Pohon)	Kapuk (Pohon)	Kapas (Pohon)
(1)	(2)	(3)	(4)	(5)
1. Gulang	NA	NA	NA	NA
2. Jepang	NA	NA	NA	NA
3. Payaman	NA	NA	NA	NA
4. Kirig	NA	NA	NA	NA
5. Temulus	NA	NA	NA	NA
6. Kesambi	NA	NA	NA	NA
7. Jojo	NA	NA	NA	NA
8. Hadiwarno	NA	NA	NA	NA
9. Mejobo	NA	NA	NA	NA
10. Golantepus	NA	NA	NA	NA
11. Tenggeles	NA	NA	NA	NA
###	0,00	0,00	0,00	0,00
Jumlah ###	213,75	0	0	0
###	213,75	0	0	0

Sumber : Dinas Pertanian Kab.Kudus

https://kudus.kab.bps.go.id

Tabel 5.5 Lanjutan

D e s a		Kopi (Pohon)	Cengkeh (Pohon)	Jahe (Ha)	Kencur (Ha)
(1)		(6)	(7)	(8)	(9)
1. Gulang		NA	NA	NA	NA
2. Jepang		NA	NA	NA	NA
3. Payaman		NA	NA	NA	NA
4. Kirig		NA	NA	NA	NA
5. Temulus		NA	NA	NA	NA
6. Kesambi		NA	NA	NA	NA
7. Jojo		NA	NA	NA	NA
8. Hadiwarno		NA	NA	NA	NA
9. Mejobo		NA	NA	NA	NA
10. Golantepus		NA	NA	NA	NA
11. Tenggeles		NA	NA	NA	NA
Jumlah	2018	NA	NA	NA	NA
	2017	NA	NA	NA	NA
	2016	NA	NA	NA	NA

Sumber : Dinas Pertanian Kab.Kudus

https://kudus kab.bps.go.id

Tabel 5.6 Produksi Tanaman Perkebunan Rakyat Menurut Jenis Tana
dan Desa di Kecamatan Mejobo Tahun 2018

D e s a		Tebu (kw)	Kelapa (Butir)	Kapuk (Kg)	Kapas (Kg)	Kopi (Kg)
(1)		(2)	(3)	(4)	(5)	(6)
1. Gulang		NA	NA	NA	NA	NA
2. Jepang		NA	NA	NA	NA	NA
3. Payaman		NA	NA	NA	NA	NA
4. Kirig		NA	NA	NA	NA	NA
5. Temulus		NA	NA	NA	NA	NA
6. Kesambi		NA	NA	NA	NA	NA
7. Jojo		NA	NA	NA	NA	NA
8. Hadiwarno		NA	NA	NA	NA	NA
9. Mejobo		NA	NA	NA	NA	NA
10. Golantepus		NA	NA	NA	NA	NA
11. Tenggeles		NA	NA	NA	NA	NA
Jumlah	2018	NA	NA	NA	NA	NA
	2017	NA	NA	NA	NA	NA
	2016	NA	NA	NA	NA	NA

Sumber : Dinas Pertanian Kab.Kudus

https://kudus-kab.bps.go.id

Tabel 5.7 Banyaknya Ternak dirinci Menurut Jenis Ternak dan Desa di Kecamatan Mejobo Tahun 2018 (Ekor)

Desa		Sapi Perah	Sapi Potong	Kerbau	Kuda	Kam-bing	Domba
(1)		(2)	(3)	(4)	(5)	(6)	(7)
1. Gulang		4	137	2	0	172	462
2. Jepang		0	50	7	0	80	98
3. Payaman		4	21	8	0	167	690
4. Kirig		0	0	0	0	40	475
5. Temulus		0	25	17	0	142	85
6. Kesambi		0	26	5	1	95	756
7. Jojo		0	3	14	5	25	50
8. Hadiwarno		0	4	0	0	138	34
9. Mejobo		0	13	10	2	206	120
10. Golantepus		0	25	15	0	165	121
11. Tenggeles		0	22	6	0	41	177
Jumlah	2018	8	326	84	8	1 271	3 068
	2017	15	292	184	7	891	3 447
	2016	37	361	320	20	1 045	1 363

Sumber : Dinas Pertanian Kab.Kudus

https://kudus kab.bps.go.id

Tabel 5.8 Banyaknya Unggas dirinci Menurut Jenis Unggas dan Desa di Kecamatan Mejobo Tahun 2018 (Ekor)

Desa	Itik	Ayam Ras		Ayam Kampung	Puyuh
		Pedaging	Petelur		
(1)	(2)	(3)	(4)	(5)	(6)
1. Gulang	120	200 000	0	5 300	1 000
2. Jepang	0	0	0	6 250	0
3. Payaman	320	0	0	1 252	0
4. Kirig	1 200	0	0	3 150	0
5. Temulus	200	2 400	0	1 951	0
6. Kesambi	450	240 000	0	5 620	0
7. Jojo	75	0	950	5 600	1 850
8. Hadiwarno	0	120 000	0	4 105	0
9. Mejobo	10	20 300	0	6 200	2 200
10. Golantepus	1 500	0	0	9 000	0
11. Tenggeles	0	0	0	1 500	0
Jumlah 2018	3 875	582 700	950	49 928	5 050
Jumlah 2017	2 500	560 000	0	52 754	8 500
Jumlah 2016	8 320	33 000	0	69 362	5 500

Sumber : Dinas Pertanian Kab.Kudus

https://kudus.kab.bps.go.id

Tabel 5.9 Produksi Perikanan dirinci Menurut Desa di Kecamatan Mejobo Tahun 2018

Desa		Kolam/Budidaya (Kw)	Perairan Umum (Kw)	Pembenihan (Ekor)
(1)		(2)	(3)	(4)
1. Gulang		1 289,99	275,96	25 072 000
2. Jepang		20,00	0,00	9 141 000
3. Payaman		307,05	297,42	0
4. Kirig		693,41	264,71	31 616 000
5. Temulus		746,35	277,39	0
6. Kesambi		374,46	226,80	0
7. Jojo		186,40	166,23	0
8. Hadiwarno		10,00	0,00	10 139 000
9. Mejobo		126,40	0,00	8 735 000
10. Golantepus		306,94	0,00	21 918 000
11. Tenggeles		201,00	0,00	21 819 000
Jumlah	2018	4 262,00	1508,51	128 440 000
	2017	4 185,00	1253,15	154 340 000
	2016	5 048,90	1216,36	152 312 600

Sumber : Dinas Pertanian Kab.Kudus

https://kudus kab.bps.go.id

Tabel 5.10 Produksi Ikan Budidaya / Kolam Menurut Jenis Ikan dan Des
di Kecamatan Mejobo Tahun 2018 (Ku)

D e s a		Lele Dumbo	Gabus	Mujahir	Nila	Jumlah
(1)		(2)	(3)	(4)	(5)	(6)
1. Gulang		490,66	70,25	77,14	195,60	833,65
2. Jepang		20,00	0,00	0,00	0,00	20,00
3. Payaman		10,00	67,55	69,50	160,00	307,05
4. Kirig		260,70	67,35	75,36	165,00	568,41
5. Temulus		221,00	66,00	68,55	115,80	471,35
6. Kesambi		121,50	68,85	65,45	0,00	255,80
7. Jojo		186,40	0,00	0,00	0,00	186,40
8. Hadiwarno		10,00	0,00	0,00	0,00	10,00
9. Mejobo		126,40	0,00	0,00	0,00	126,40
10. Golantepus		306,94	0,00	0,00	0,00	306,94
11. Tenggeles		201,00	0,00	0,00	0,00	201,00
Jumlah	2018	1954,60	340,00	356,00	636,40	3287,00
	2017	1904,60	343,70	205,30	636,40	3090,00
	2016	1893,60	443,00	373,50	690,80	3400,90

Sumber : Dinas Pertanian Kab.Kudus

https://kudus kab.bps.go.id

Tabel 5.11 Produksi Ikan Perairan Umum Menurut Jenis Ikan dan Desa di Kecamatan Mejobo Tahun 2018 (Ku)

D e s a		Lele	Tawes	Gabus	Rucah	Jumlah
(1)		(2)	(3)	(4)	(5)	(6)
1. Gulang		13,57	12,50	55,78	113,74	195,59
2. Jepang		0,00	0,00	0,00	0,00	0,00
3. Payaman		12,75	12,00	56,83	109,65	191,23
4. Kirig		11,68	6,50	49,54	105,43	173,15
5. Temulus		13,46	13,00	42,00	111,98	180,44
6. Kesambi		12,84	12,40	51,50	110,90	187,64
7. Jojo		8,70	12,26	36,85	105,60	163,41
8. Hadiwarno		0,00	0,00	0,00	0,00	0,00
9. Mejobo		0,00	0,00	0,00	0,00	0,00
10. Golantepus		0,00	0,00	0,00	0,00	0,00
11. Tenggeles		0,00	0,00	0,00	0,00	0,00
Jumlah	2018	73,00	68,66	292,50	657,30	1091,46
	2017	69,80	56,65	412,25	326,36	865,06
	2016	63,22	78,81	411,13	278,08	831,24

Sumber : Dinas Pertanian Kab.Kudus

https://kuduskab.bps.go.id

Gambar 5.1 Produksi Perikanan menurut Jenis Perikanan di Kecamatan Mejobo Tahun 2018 (Kw)

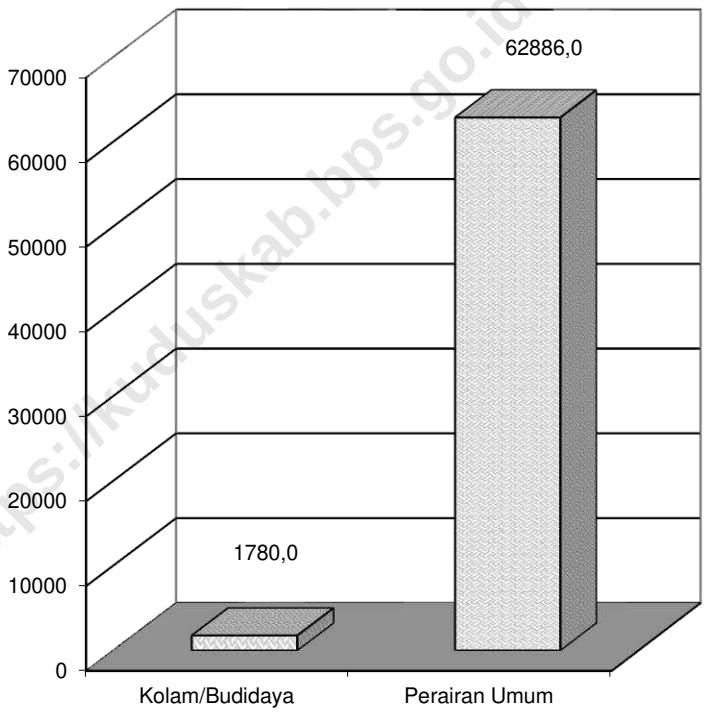

https://kuduskab.bps.go.id

Bab VI. Industri



https://kuduskab.bps.go.id

BAB VI
INDUSTRI DAN AIR BERSIH

1. Perindustrian

Sektor Industri merupakan penyangga utama perekonomian Kabupaten Kudus. Sektor ini didalam kelompok industri besar, industri sedang, industri kecil dan industri rumah tangga.

Menurut konsep BPS, industri besar adalah perusahaan dengan tenaga kerja 100 orang atau lebih, industri sedang adalah perusahaan dengan tenaga kerja antara 20 sampai dengan 99 orang, industri kecil adalah perusahaan dengan tenaga kerja antara 5 sampai dengan 19 orang dan industri rumah tangga mempunyai tenaga kerja kurang dari 5 orang.

Kecamatan Mejobo memiliki jumlah industri besar sebanyak 5 perusahaan, sedangkan untuk industri sedangnya ada sebanyak 6 perusahaan.

Untuk industri kecil ada sebanyak 157 unit dan industri rumah tangganya ada sebanyak 1.054 unit. Industri/ kerajinan rumah tangga menyerap jumlah tenaga kerja yang paling besar, diikuti dengan industri kecil masing-masing menyerap tenaga kerja sebesar 1.087 dan 1.779 orang.

2. Air Bersih

Data dari PDAM tercatat bahwa di Kecamatan Mejobo tahun 2017 ini sebanyak 482 pelanggan air bersih yang disalurkan oleh PDAM Kab. Kudus.

https://kudiskab.bps.go.id

Tabel 6.1 Jumlah Perusahaan Industri Besar dan Sedang dirinci Menurut Desa di Kecamatan Mejobo Tahun 2016

Desa		Besar		Sedang	
		Perusahaan	Tenaga Kerja	Perusahaan	Tenaga Kerja
(1)		(2)	(3)	(4)	(5)
1. Gulang		0	0	2	77
2. Jepang		1	119	1	62
3. Payaman		0	0	0	0
4. Kirig		0	0	0	0
5. Temulus		0	0	0	0
6. Kesambi		1	1 998	0	0
7. Jojo		0	0	0	0
8. Hadiwarno		0	0	0	0
9. Mejobo		1	782	1	20
10. Golantepus		1	1 003	0	0
11. Tenggeles		1	352	2	63
Jumlah	2016	5	4 254	6	222
	2015	5	4 254	6	222

**** Data tidak tersedia***

Sumber : BPS Kab. Kudus

https://kuduskab.bps.go.id

Tabel 6.2 Jumlah Perusahaan Industri Kecil dan Kerajinan Rumah Tai
dirinci Menurut Desa di Kecamatan Mejobo Tahun 2016

Desa	Kecil		Kerajinan Rmtg.	
	Perusahaan	Tenaga Kerja	Perusahaan	Tenaga Kerja
(1)	(2)	(3)	(4)	(5)
1. Gulang	41	281	67	185
2. Jepang	14	106	466	610
3. Payaman	10	82	21	45
4. Kirig	9	54	29	80
5. Temulus	12	80	20	54
6. Kesambi	3	27	34	67
7. Jojo	1	5	23	37
8. Hadiwarno	4	27	23	47
9. Mejobo	27	197	92	216
10. Golantepus	4	26	100	144
11. Tenggeles	32	202	179	294
Jumlah	157	1 087	1 054	1 779

Sumber : Badan Pusat Statistik Kabupaten Kudus
(Hasil Sensus Ekonomi 2006)

https://kuduskab.bps.go.id

Tabel 6.3 Jumlah Pelanggan Air Bersih yang Disalurkan oleh PI
Menurut Desa di Kecamatan Mejobo Tahun 2018

D e s a		Jumlah Pelanggan
(1)		(2)
1. Gulang		12
2. Jepang		25
3. Payaman		493
4. Kirig		13
5. Temulus		46
6. Kesambi		101
7. Jojo		0
8. Hadiwarno		0
9. Mejobo		44
10. Golantepus		9
11. Tenggeles		117
	2018	860
Jumlah	2017	482
	2016	341

Sumber : PDAM Kab. Kudus

https://kuduskab.bps.go.id

Bab VII. Perhubungan Dan Perdagangan



https://kudusmb.bps.go.id

BAB VII
PERHUBUNGAN DAN PERDAGANGAN

1. Jalan Raya

Panjang jalan di kecamatan Mejobo tercatat untuk jalan kabupaten sepanjang 58.1 km dan jalan desa sepanjang 69.2 km.

Menurut kondisinya , jalan kabupaten di kecamatan Mejobo 94.6 persen sudah beraspal. Untuk jalan desa, jalan terpanjang terdapat di desa Jepang dan Hadiwarno yaitu masing-masing sepanjang 10,77 km (24,7 persen) dan 11,70 km (13,7 persen).

2. Angkutan Darat

Data dari Dinas UP3-AD, menunjukkan jumlah kendaraan bermotor di kecamatan Mejobo ada sebanyak 34.915 unit, dimana sebagian besar didominasi oleh kendaraan sepeda motor.

Banyaknya kendaraan tidak bermotor di kecamatan Mejobo, data dari dinas perhubungan tercatat jumlah becak sebanyak 152 buah, yang sebagian besar terpusat di desa Tenggeles

3. Pos dan Telekomunikasi

Di kecamatan Mejobo terdapat satu unit kantor pos pembantu yang berada di desa Mejobo. Sedangkan untuk jumlah telepon tercatat ada sebanyak 237 buah.

4. Perdagangan

Pasar merupakan tempat pertemuan antara penjual dengan pembeli, di kecamatan Mejobo terdapat 4 unit pasar umum, 465 warung makan dan 617 toko kelontong/sembako. Sedangkan untuk BPR/BKD jumlahnya ada sebanyak 7 unit dan koperasi/ KUD sebanyak 2 unit.

https://kuduskab.bps.go.id

Tabel 7. Panjang Jalan Kabupaten dirinci menurut Dimensi dan Nama Ruas Jalan di Kecamatan Mejobo Tahun 2018 (m)

	Nama Ruas Jalan	Dimensi		
		Panjang (m)	Lebar (m)	Luas Perkerasan (m^2)
	(1)	(2)	(3)	(4)
1	Dukuh Durenan-Dukuh Klitak	1 220	3,00	3 660
2	Dukuh Karangmalang-Dukuh Gam	965	3,00	2 895
3	Dukuh Rau - Golantepus	1 790	3,80	6 802
4	Gulang-Loram Wetan	1 922	6,00	11 532
5	Hadiwarno-Jojo	972	2,50	2 430
6	Jepang Pendem-Gulang	1 185	3,00	3 555
7	Jojo-Kesambi	2 322	3,00	6 966
8	Kesambi-Bulungcangkring	3 360	5,00	16 800
9	Kesambi-Jelak	2 900	3,40	9 860
10	Kirig-Temulus	982	3,00	2 946
11	Lingkar Tenggara-Bancak	1 232	3,50	4 312
12	Lingkar Tenggara-Gulang	1 200	4,00	4 800
13	Lingkar Tenggara-Jepang Penden	964	3,00	2 892
14	Lingkar Tenggara-Mejobo	2 900	6,00	17 400
15	Lingkar Tenggara-Kirig	1 350	3,00	4 050
16	Lingkar Tenggara-Payaman	920	3,50	3 220
17	Dukuh Tepus-Dukuh Golan	717	3,40	2 438
18	Tenggeles-Hadiwarno	2 862	3,00	8 585
19	Lingkar Tenggara-Pekeng	1 370	4,00	5 480
20	Lingkar Tenggara-Dukuh Bogol	800	3,50	2 800
21	Mejobo-Kesambi	1 100	3,50	3 850
22	Mejobo-Batas Pati	3 740	3,50	13 090
23	Mejobo-Kirig	1 562	4,00	6 248
24	Mejobo-Lingkar Tenggara	1 790	3,50	6 265
25	Pasar Doro-SMU I Mejobo	731	3,00	2 193
26	Sumber-Honggosoco	3 019	3,00	9 057
27	sumber-Mejobo	2 875	4,00	11 500
28	Temulus-Kesambi	680	3,00	2 040
29	Tenggeles-Kesambi	2 954	4,00	11 816
30	Lingkar Tenggara-Golantepus	1 409	3,30	4 650
31	Mejobo-Makam Suryo Kusumo	500	3,30	1 650
	2018	52 293	####	195 781
Jumlah	2017	52 293	110,7	195 781
	2016	52 293	115,9	201 058

Sumber *(BPESDM) Kabupaten Kudus*

https://kudus kab.bps.go.id

Tabel 7.2 Panjang Jalan Kabupaten dirinci menurut Kondisi Jalan dan Nama Ruas Jalan di Kecamatan Mejobo Tahun 2018 (m)

Nama Ruas Jalan		Kondisi Jalan			
		Baik	Sedang	Rusak Ringan	Rusak Berat
(1)		(2)	(3)	(4)	(5)
1	Dk Durenan-Dk Klitak-Lingkar Teng	1 220	-	-	-
2	Dukuh Krgmalang-Dukuh Gambir	965	-	-	-
3	Dukuh Rau - Golantepus	1 000	300	-	490
4	Gulang-Loram Wetan	1 922	-	-	-
5	Hadiwarno-Jojo	-	675	297	-
6	Jepang Pendem-Gulang	1 185	-	-	-
7	Jojo-Kesambi	2 322	-	-	-
8	Kesambi-Bulungcangkring	3 360	-	-	-
9	Kesambi-Jelak	2 550	350	-	-
10	Kirig-Temulus	982	-	-	-
11	Lingkar Tenggara-Bancak	1 232	-	-	-
12	Lingkar Tenggara-Gulang	1 200	-	-	-
13	Lingkar Tenggara-Jepang Pendem	300	664	-	-
14	Lingkar Tenggara-Mejobo	-	2 900	-	-
15	Lingkar Tenggara-Kirig	1 350	-	-	-
16	Lingkar Tenggara-Payaman	80	840	-	-
17	Dukuh Tepus-Dukuh Golan	-	717	-	-
18	Tenggeles-Hadiwarno	200	2 662	-	-
19	Lingkar Tenggara-Pekeng	-	1 370	-	-
20	Lingkar Tenggara-Dukuh Bogol	-	800	-	-
21	Mejobo-Kesambi	900	-	200	-
22	Mejobo-Batas Pati	2 440	300	1 000	-
23	Mejobo-Kirig	1 112	-	450	-
24	Mejobo-Lingkar Tenggara	850	940	-	-
25	Pasar Doro-SMU I Mejobo	-	545	186	-
26	Sumber-Honggosoco	-	3 019	-	-
27	sumber-Mejobo	1 000	1 100	450	325
28	Temulus-Kesambi	680	-	-	-
29	Tenggeles-Kesambi	-	2 950	-	-
30	Lingkar Tenggara-Golantepus	-	1 409	-	-
31	Mejobo-Makam Suryo Kusumo	-	500	-	-
Jumlah	2018	#####	22 041	2 583	815
	2017	26850	22040,5	2583	815
	2016	33667	6370,5	7319	4218

Sumber : *Dinas Bina Marga, Pengairan, Energi dan Sumber Daya Mineral (BPESDM) Kabupaten Kudus*

https://kudukab.bps.go.id

Tabel 7.3 Panjang Jalan Kabupaten dirinci menurut Jenis Perkerasan dan Nama Ruas Jalan di Kecamatan Mejobo Tahun 2018 (m)

	Nama Ruas Jalan	Jenis Perkerasan			
		Aspal	Beton	Tanah	MCADAM
	(1)	(2)	(3)	(4)	(5)
1	Dukuh Durenan-Dukuh Klitak	1 116	104	-	-
2	Dukuh Krgmalang-Dukuh Gam	187	778	-	-
3	Dukuh Rau - Golantepus	790	1 000	-	-
4	Gulang-Loram Wetan	1 922	-	-	-
5	Hadiwarno-Jojo	972	-	-	-
6	Jepang Pendem-Gulang	1 185	-	-	-
7	Jojo-Kesambi	-	2 322	-	-
8	Kesambi-Bulungcangkring	2 800	560	-	-
9	Kesambi-Jelak	350	2 550	-	-
10	Kirig-Temulus	-	982	-	-
11	Lingkar Tenggara-Bancak	1 232	-	-	-
12	Lingkar Tenggara-Gulang	-	1 200	-	-
13	Lingkar Tenggara-Jepang Pen	664	300	-	-
14	Lingkar Tenggara-Mejobo	2 900	-	-	-
15	Lingkar Tenggara-Kirig	-	1 350	-	-
16	Lingkar Tenggara-Payaman	840	80	-	-
17	Dukuh Tepus-Dukuh Golan	-	717	-	-
18	Tenggeles-Hadiwarno	2 662	200	-	-
19	Lingkar Tenggara-Pekeng	1 370	-	-	-
20	Lingkar Tenggara-Kesambi	800	-	-	-
21	Mejobo-Kesambi	410	690	-	-
22	Mejobo-Batas Pati	1 300	2 440	-	-
23	Mejobo-Kirig	450	1 112	-	-
24	Mejobo-Lingkar Tenggara	940	850	-	-
25	Pasar Doro-SMU I Mejobo	731	-	-	-
26	sumber-Honggosoco	1 919	1 100	-	-
27	sumber-Mejobo	2 375	500	-	-
28	Temulus-Kesambi	-	680	-	-
29	Tenggeles-Kesambi	2 954	-	-	-
30	Lingkar Tenggara-Golantepus	1 409	-	-	-
31	Mejobo-Makam Suryo Kusumo	500	-	-	-
Jumlah	2018	32 776	19 411	-	-
	2017	32 776	19 411	-	-
	2016	31 045	18 102	4 945	250

Sumber *Dinas Bina Marga, Pengairan, Energi dan Sumber Daya Mineral (BPESDM) Kabupaten Kudus*

https://kudukab.bps.go.id

Tabel 7.4 Jumlah Kendaraan Bermotor dirinci Menurut Jenis Kendara
di Kecamatan Mejobo Tahun 2018 (Unit)

Jenis Kendaraan Bermotor			Jumlah
(1)			(2)
1.	A1	Mobil Penumpang	1 901
2.	A2	Mobil Penumpang Umum	49
3.	B1	Bus/Microbus	12
4.	B2	Bus/Microbus Umum	2
5.	C1	Mobil Beban	1 313
6.	C2	Mobil Beban Umum	779
7.	D	Alat Berat	0
8.	E	Sepeda Motor	36 138
Jumlah		2018	40 194
		2017	34 915
		2016	32 311

**** Data tahun 2017 tidak tersedia***

Sumber : Dinas Pendapatan dan Pengelolaan Aset Daerah (UP3-AD) Kabupaten Kudus

https://kudus.kab.bps.go.id

Tabel 7.5 Jumlah Kendaraan Tak Bermotor dirinci Menurut Desa di Kecamatan Mejobo Tahun 2018 (Unit)

D e s a		Becak	Dokar	Gerobag Sapi
(1)		(2)	(3)	(4)
1. Gulang		12	0	0
2. Jepang		13	0	0
3. Payaman		16	0	0
4. Kirig		7	0	0
5. Temulus		16	1	0
6. Kesambi		18	0	0
7. Jojo		7	0	0
8. Hadiwarno		17	2	0
9. Mejobo		14	2	1
10. Golantepus		12	1	1
11. Tenggeles		20	1	0
Jumlah	2018	152	7	2
	2017	152	7	2
	2016	158	7	2

Sumber : Dinas Perhubungan

https://kuduskab.bps.go.id

Tabel 7.6 Jumlah Alat/Sarana Komunikasi dirinci Menurut Desa di Kecamatan Mejobo Tahun 2018 (Unit)

Desa		Kantor Pos	ORARI/ RAPI	Rumah Tangga Telepon	Radio
(1)		(2)	(3)	(4)	(5)
1. Gulang		0	0	38	949
2. Jepang		0	2	0	0
3. Payaman		0	0	1	0
4. Kirig		0	1	2	0
5. Temulus		0	1	5	336
6. Kesambi		0	0	0	0
7. Jojo		0	1	12	150
8. Hadiwarno		0	5	16	1
9. Mejobo		1	3	131	3 947
10. Golantepus		0	0	12	672
11. Tenggeles		0	8	20	0
Jumlah	2018	1	21	237	6 055
	2017	1	21	237	6 055
	2016	1	21	237	6 055

Sumber : Kantor Kecamatan Mejobo

https://kuduskab.bps.go.id

Tabel 7.7 Banyaknya Pasar, Warung Makan dan Kios/Toko Menurut D
di Kecamatan Mejobo Tahun 2006

D e s a	Pasar Umum	Pasar Hewan	Warung Makan	Toko Kelontong/ Kebutuhan Pokok
(1)	(2)	(3)	(4)	(5)
1. Gulang	0	1	45	62
2. Jepang	2	0	71	146
3. Payaman	0	0	26	46
4. Kirig	0	0	28	52
5. Temulus	0	0	53	63
6. Kesambi	0	0	44	55
7. Jojo	0	0	29	20
8. Hadiwarno	0	0	25	11
9. Mejobo	2	0	56	47
10. Golantepus	0	0	49	59
11. Tenggeles	0	0	39	56
Jumlah	4	1	465	617

Sumber : Badan Pusat Statistik Kabupaten Kudus
(Hasil Sensus Ekonomi 2006)

https://kuduskab.bps.go.id

Tabel 7.8 Banyaknya Bank, Koperasi dan Asuransi Menurut Desa di Kecamatan Mejobo Tahun 2006 (Unit)

D e s a	Bank Umum	BPR/BKD	Koperasi /KUD	Asuransi Jiwa/Non Jiwa
(1)	(2)	(3)	(4)	(5)
1. Gulang	1	1	0	0
2. Jepang	0	1	0	0
3. Payaman	0	1	0	0
4. Kirig	0	0	0	0
5. Temulus	0	1	0	0
6. Kesambi	1	0	0	0
7. Jojo	0	1	0	0
8. Hadiwarno	0	0	0	0
9. Mejobo	0	1	2	0
10. Golantepus	0	0	0	0
11. Tenggeles	0	1	0	0
Jumlah	2	7	2	0

Sumber : Badan Pusat Statistik Kabupaten Kudus
(Hasil Sensus Ekonomi 2006)

https://kuduskab.bps.go.id

Bab VIII. PDRB

https://kudus.kab.bps.go.id

BAB VIII
PDRB

Informasi yang bersifat makro tentunya sangat diperlukan dalam perencanaan maupun evaluasi pembangunan. Salah satu indikator makro untuk mengukur tingkat perekonomian adalah PDRB (Produk Domestik Regional Bruto).

Produk Domestik Regional Bruto yang merupakan nilai tambah yang dihasilkan oleh sektor-sektor ekonomi di suatu daerah dalam kurun waktu tertentu merupakan salah satu indikator yang penting untuk mengukur keberhasilan pembangunan di suatu daerah. Dengan melihat nilai PDRB akan diketahui banyak informasi mengenai perkembangan sektoral di suatu daerah.

Pada tahun 2017, secara sektoral berdasarkan PDRB atas dasar harga berlaku, peranan sektor industri pengolahan merupakan sektor yang mempunyai andil terbesar dalam pembentukan PDRB kabupaten Kudus, diikuti oleh sektor perdagangan, hotel dan restoran serta sektor pertanian

Sedangkan untuk pertumbuhannya, berdasarkan PDRB atas dasar harga konstan 2010, kabupaten Kudus mengalami pertumbuhan ekonomi sebesar 2,53 persen bila dibandingkan dengan tahun 2016. Ini disebabkan oleh pertumbuhan ekonomi di sektor industri pengolahan, pertanian, serta sektor listrik, gas dan air, yang meningkat bila dibandingkan dari tahun sebelumnya.

https://kudukab.bps.go.id

Tabel 8.1 Produk Domestik Regional Bruto (PDRB) Atas Dasar Harga Berlaku dirinci Menurut Lapangan Usaha di Kabupaten Kudus Tahun 2014 - 2018 (Jutaan Rupiah)

Lapangan Usaha	204	2015	2016	2017	2018
(1)	(2)	(3)	(4)	(5)	(6)
1. Pertanian	1 814 636,09	2 023 442,45	2 137 342,62	2 197 804,05	2 320 683,87
2. Penggalian	87 920,51	103 044,69	125 513,12	144 073,90	163 742,10
3. Industri Pengolahan	64 574 922,09	68 428 096,95	72 948 442,88	79 132 232,65	84 374 685,01
4. Listrik, Gas & Air	31 038,32	33 215,93	36 655,61	42 148,32	45 723,16
5, Pengadaan Air	14 440,80	15 722,29	16 836,28	18 030,46	19 043,23
6,Konstruksi	2 435 106,10	2 678 988,73	2 965 262,74	3 269 613,08	3 619 912,12
7. Perdagangan, Hotel & Restoran	4 103 227,65	4 479 678,17	4 850 637,19	5 250 757,29	5 652 430,47
8. Angkutan & Komunikasi	761 235,31	866 613,80	927 434,19	1 001 538,58	1 080 885,93
9,Akomodasi dan Makan Minum	842 244,87	940 674,44	1 028 413,38	1 106 614,02	1 211 673,43
10,Informasi dan Komunikasi	407 322,74	438 895,34	484 161,18	585 197,20	663 504,23
11,Jasa Keuangan	1 283 055,08	1 429 319,79	1 602 893,63	1 745 083,35	1 848 394,15
12,Real Estate	399 559,24	443 841,42	483 597,95	527 020,33	568 766,52
13,Jasa Perusahaan	70 111,12	79 325,98	90 750,71	102 519,20	114 648,16
14,Administrasi Pemerintah	606 971,42	664 035,39	717 121,91	759 550,79	799 284,07
15,Jasa Pendidikan	768 257,84	836 661,16	930 687,77	1 038 874,66	1 145 781,10
16,Jasa Kesehatan	222 496,29	247 618,50	274 744,10	303 214,98	334 341,72
17,Jasa Lainnya	387 539,49	417 457,75	471 080,17	522 203,54	575 843,09
PDRB	78 810 084,96	84 126 632,79	90 091 575,42	97 746 476,40	###########

*) Angka Sementara

**) Angka Sangat Sementara

***) Figures Very While*

Sumber : Badan Pusat Statistik Kabupaten Kudus

https://kudukab.bps.go.id

Tabel 8.2 Produk Domestik Regional Bruto (PDRB) Atas dasar Harga Konstan 2010 dirinci Menurut Lapangan Usaha di Kabupaten Kudus Tahun 2014 - 2018 (Jutaan Rupiah)

Lapangan Usaha	2014	2015	2016	2017	2018
(1)	(2)	(3)	(4)	(5)	(6)
1. Pertanian	1 411 497,53	1 494 021,47	1 538 392,88	1 565 520,19	1 608 143,37
2. Penggalian	68 603,19	70 090,00	73 695,18	76 831,38	79 744,32
3. Industri Pengolahan	50 761 165,30	52 435 231,51	53 255 058,57	54 570 030,15	55 958 730,17
4. Listrik, Gas & Air	31 655,01	32 258,44	34 096,54	36 197,52	38 144,10
5, Pengadaan Air	13 495,94	14 200,46	14 891,14	15 802,63	16 596,44
6,Konstruksi	1 999 819,54	2 124 491,15	2 315 988,07	2 490 267,61	2 642 904,17
7. Perdagangan, Hotel & Restoran	3 498 312,58	3 691 332,80	3 898 837,25	4 136 683,39	4 367 568,06
8. Angkutan & Komunikasi	700 315,73	760 448,65	804 507,60	854 345,60	913 418,31
9,Akomodasi dan Makan Minum	708 052,77	760 938,83	813 161,47	865 734,83	940 264,18
10,Informasi dan Komunikasi	425 455,46	465 997,21	509 105,39	584 509,10	662 657,24
11,Jasa Keuangan	989 663,96	1 063 315,51	1 160 673,84	1 214 730,21	1 245 071,91
12,Real Estate	364 735,88	392 477,27	421 106,09	447 587,35	472 296,14
13,Jasa Perusahaan	58 809,45	63 785,82	70 121,54	76 269,73	83 260,58
14,Administrasi Pemerintah	492 548,43	518 677,50	531 195,12	544 739,24	567 084,65
15,Jasa Pendidikan	560 137,27	600 908,19	648 235,76	694 750,65	749 530,06
16,Jasa Kesehatan	178 862,12	190 878,15	209 728,74	228 084,05	248 429,37
17,Jasa Lainnya	337 550,70	350 884,52	380 788,18	415 550,90	454 271,10
PDRB	62 600 680,87	65 029 937,50	66 679 583,36	68 817 634,53	71 048 114,17

*) Angka Sementara **) Angka Sangat Sementara

Sumber : Badan Pusat Statistik Kabupaten Kudus

https://kudaskab.bps.go.id

Tabel 8.3 Produk Domestik Regional Bruto
di Kabupaten Kudus Tahun 2014 - 2018
(Juta rupiah)

Tahun	Atas Dasar Harga Berlaku	Atas Dasar Harga Konstan 2000
(1)	(2)	(3)
2014	78 810 084,96	62 600 680,87
2015	84 617 116,93	65 041 047,55
2016	90 150 643,91	66 688 490,99
2017	97 746 476,40	68 817 634,53
2018	#################	71 048 114,17

*) Angka Sementara **) Angka Sangat Sementara

Sumber : Badan Pusat Statistik Kabupaten Kudus

https://kuduskab.bps.go.id

Gambar 8.1 Produk Domestik Regional Bruto (PDRB) Atas Dasar Harga Berlaku di Kabupaten Kudus Tahun 2014-2018 (Juta Rupiah)

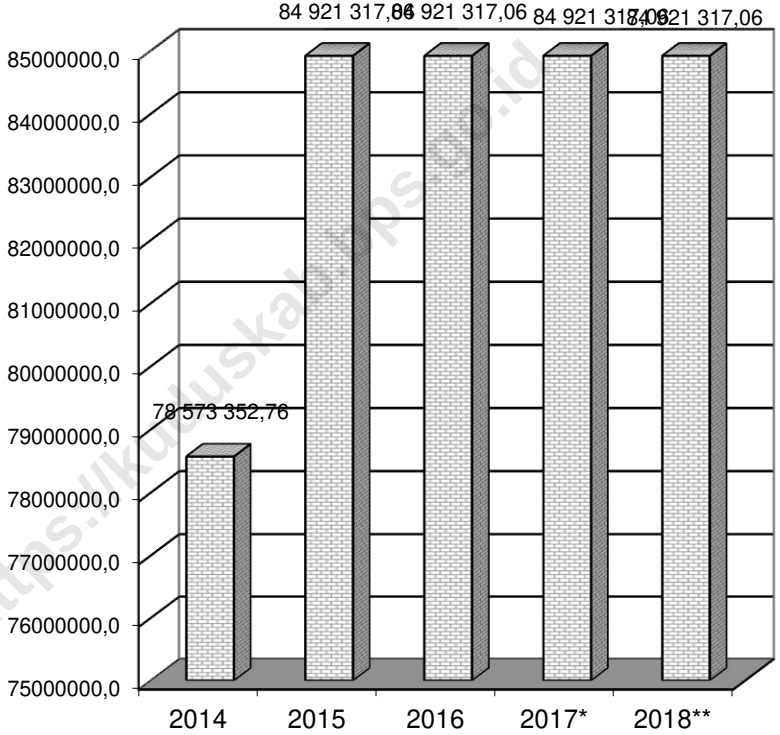

https://kudukab.bps.go.id

DATA

MENCERDASKAN BANGSA

https://kuduskab.bps.go.id

BADAN PUSAT STATISTIK
KABUPATEN KUDUS
Jl. Mejobo Kompleks Perkantoran Kudus 59319
Telp. / Fax. (0291) 433382 Email : bps3319@.bps.go.id
Homepage : http://kuduskab.bps.go.id

9 786027 097674